

**LEI MUNICIPAL DE Nº 2.115/2019 DE 07 DE MAIO DE 2019.**


Altera a Lei nº 2.053/2017 que versa sobre o Perímetro Urbano do Município de Capelinha, instituindo, e dá outras providências.

O Povo do Município de Capelinha, Estado de Minas Gerais, por seus legítimos representantes na Câmara Municipal, aprovou e eu, Prefeito Municipal, em seu nome, sanciono a seguinte lei:

**Art. 1º** – O Perímetro Urbano da Macrozona Urbana (MU) do município de Capelinha, em conformidade com disposições do Plano Diretor Municipal, passa a vigorar com a descrição e coordenadas geográficas constantes do artigo a seguir, sendo sua área total de **27,77 km<sup>2</sup>** e perímetro de **55.73 km**.

**Art. 2º** - O perímetro urbano descrito abaixo, esta georreferenciado ao Sistema Geodésico Brasileiro e os vértices encontram-se representados no sistema UTM, referenciadas ao meridiano central 45 WGr, tendo como datum o SIRGAS 2000 e todos os azimutes, distâncias, área e perímetro foram calculados no plano de projeção UTM. Inicia-se a descrição deste perímetro no vértice **M-01**, de coordenadas **N 8.047.621,654 m** e **E 762.542,616 m**, com os seguintes azimutes e distâncias: **159°46'55"** e **1.447,11 m** até o vértice **B93-V-13447**, de coordenadas **N 8.046.263,710 m** e **E 763.042,730 m**; **137°27'28"** e **30,01 m** até o vértice **B93-V-13551**, de coordenadas **N 8.046.241,600 m** e **E 763.063,020 m**; **193°29'18"** e **137,45 m** até o vértice **B93-M-25764**, de coordenadas **N 8.046.107,940 m** e **E 763.030,960 m**; **195°41'53"** e **54,44 m** até o vértice **B93-M-25765**, de coordenadas **N 8.046.055,530 m** e **E 763.016,230 m**; **144°41'26"** e **33,56 m** até o vértice **B93-M-25766**, de coordenadas **N 8.046.028,140 m** e **E 763.035,630 m**; **139°43'26"** e **66,11 m** até o vértice **B93-M-25767**, de coordenadas **N 8.045.977,700 m** e **E 763.078,370 m**; **146°36'29"** e **79,95 m** até o vértice **B93-M-25768**, de

Rua Inácio Murta, 58 – Centro – Capelinha/MG – CEP: 39.680-000  
Telefone: (33) 3516-1348 – E-mail: gabinete@pmcapelinha.mg.gov.br



coordenadas N 8.045.910,950 m e E 763.122,370 m; 115°12'20" e 89,83 m até o vértice P01, de coordenadas N 8.045.872,696 m e E 763.203,643 m; 208°23'53" e 82,62 m até o vértice B93-M-25770, de coordenadas N 8.045.800,020 m e E 763.164,350 m; 176°38'56" e 123,51 m até o vértice B93-M-25772, de coordenadas N 8.045.676,720 m e E 763.171,570 m; 169°12'45" e 59,36 m até o vértice B93-M-25773, de coordenadas N 8.045.618,410 m e E 763.182,680 m; 155°07'00" e 31,85 m até o vértice B93-M-25774, de coordenadas N 8.045.589,520 m e E 763.196,080 m; 139°25'34" e 65,60 m até o vértice B93-M-25775, de coordenadas N 8.045.539,690 m e E 763.238,750 m; 112°32'23" e 24,78 m até o vértice B93-M-25776, de coordenadas N 8.045.530,190 m e E 763.261,640 m; 124°42'03" e 88,20 m até o vértice B93-M-25777, de coordenadas N 8.045.479,980 m e E 763.334,150 m; 227°21'47" e 274,92 m até o vértice B93-M-25778, de coordenadas N 8.045.293,760 m e E 763.131,900 m; 183°50'53" e 4,47 m até o vértice B93-M-25779, de coordenadas N 8.045.289,300 m e E 763.131,600 m; 162°22'14" e 292,18 m até o vértice B93-M-25780, de coordenadas N 8.045.010,840 m e E 763.220,090 m; 169°10'59" e 10,71 m até o vértice B93-M-25781, de coordenadas N 8.045.000,320 m e E 763.222,100 m; 165°22'33" e 42,91 m até o vértice P02, de coordenadas N 8.044.958,801 m e E 763.232,933 m; 161°27'57" e 266,45 m até o vértice P03, de coordenadas N 8.044.706,175 m e E 763.317,628 m; 166°13'18" e 129,51 m até o vértice P04, de coordenadas N 8.044.580,397 m e E 763.348,472 m; 158°18'09" e 102,47 m até o vértice P05, de coordenadas N 8.044.485,190 m e E 763.386,355 m; 194°07'58" e 77,70 m até o vértice P06, de coordenadas N 8.044.409,841 m e E 763.367,382 m; 122°25'20" e 92,40 m até o vértice P07, de coordenadas N 8.044.360,298 m e E 763.445,382 m; 147°27'41" e 109,25 m até o vértice P08, de coordenadas N 8.044.268,198 m e E 763.504,143 m; 121°29'45" e 132,70 m até o vértice P09, de coordenadas N 8.044.198,871 m e E 763.617,293 m; 101°22'13" e 149,06 m até o vértice P10, de coordenadas N 8.044.169,485 m e E 763.763,425 m; 116°34'46" e 98,90 m até o vértice P11, de coordenadas N 8.044.125,233 m e E 763.851,873 m; 124°51'04" e 96,10

m até o vértice P12, de coordenadas N 8.044.070,318 m e E 763.930,736 m; 101°00'00" e 98,31 m até o vértice P13, de coordenadas N 8.044.051,559 m e E 764.027,242 m; 53°29'55" e 160,04 m até o vértice P14, de coordenadas N 8.044.146,756 m e E 764.155,886 m; 86°49'31" e 102,86 m até o vértice P15, de coordenadas N 8.044.152,452 m e E 764.258,583 m; 73°48'51" e 125,91 m até o vértice P16, de coordenadas N 8.044.187,549 m e E 764.379,502 m; 104°58'38" e 151,49 m até o vértice P17, de coordenadas N 8.044.148,399 m e E 764.525,846 m; 127°29'02" e 158,95 m até o vértice P18, de coordenadas N 8.044.051,670 m e E 764.651,979 m; 126°45'58" e 142,65 m até o vértice P19, de coordenadas N 8.043.966,289 m e E 764.766,251 m; 136°03'27" e 88,55 m até o vértice P20, de coordenadas N 8.043.902,528 m e E 764.827,701 m; 133°39'43" e 106,42 m até o vértice P21, de coordenadas N 8.043.829,055 m e E 764.904,688 m; 122°35'33" e 72,80 m até o vértice P22, de coordenadas N 8.043.789,840 m e E 764.966,024 m; 107°06'13" e 46,14 m até o vértice P23, de coordenadas N 8.043.776,271 m e E 765.010,122 m; 123°44'14" e 27,94 m até o vértice P24, de coordenadas N 8.043.760,752 m e E 765.033,359 m; 110°03'44" e 64,64 m até o vértice P25, de coordenadas N 8.043.738,578 m e E 765.094,078 m; 103°21'13" e 77,75 m até o vértice P26, de coordenadas N 8.043.720,620 m e E 765.169,728 m; 104°43'32" e 60,91 m até o vértice P27, de coordenadas N 8.043.705,136 m e E 765.228,641 m; 132°56'28" e 51,76 m até o vértice P28, de coordenadas N 8.043.669,876 m e E 765.266,531 m; 92°05'09" e 60,64 m até o vértice P29, de coordenadas N 8.043.667,669 m e E 765.327,127 m; 88°40'23" e 70,66 m até o vértice P30, de coordenadas N 8.043.669,305 m e E 765.397,768 m; 123°50'29" e 52,49 m até o vértice P31, de coordenadas N 8.043.640,072 m e E 765.441,368 m; 156°04'01" e 39,99 m até o vértice P32, de coordenadas N 8.043.603,521 m e E 765.457,590 m; 114°59'06" e 56,72 m até o vértice P33, de coordenadas N 8.043.579,565 m e E 765.508,999 m; 45°09'30" e 104,91 m até o vértice P34, de coordenadas N 8.043.653,542 m e E 765.583,386 m; 106°26'34" e 191,05 m até o vértice P35, de coordenadas N 8.043.599,464 m e E 765.766,622 m; 60°08'17" e 45,07 m até o vértice P36, de coordenadas N 8.043.621,906 m e E

765.805,709 m; 139°30'39" e 65,72 m até o vértice P37, de coordenadas N 8.043.571,922 m e E 765.848,382 m; 111°33'24" e 124,06 m até o vértice P38, de coordenadas N 8.043.526,339 m e E 765.963,767 m; 107°33'57" e 114,79 m até o vértice P39, de coordenadas N 8.043.491,695 m e E 766.073,207 m; 107°30'49" e 166,82 m até o vértice P40, de coordenadas N 8.043.441,495 m e E 766.232,290 m; 106°46'22" e 86,67 m até o vértice P41, de coordenadas N 8.043.416,485 m e E 766.315,270 m; 99°49'34" e 198,41 m até o vértice P42, de coordenadas N 8.043.382,625 m e E 766.510,770 m; 103°35'58" e 25,77 m até o vértice P43, de coordenadas N 8.043.376,565 m e E 766.535,820 m; 67°56'13" e 33,33 m até o vértice P44, de coordenadas N 8.043.389,085 m e E 766.566,710 m; 108°13'48" e 44,21 m até o vértice P45, de coordenadas N 8.043.375,255 m e E 766.608,700 m; 206°47'59" e 102,60 m até o vértice P46, de coordenadas N 8.043.283,674 m e E 766.562,440 m; 183°56'16" e 24,32 m até o vértice P47, de coordenadas N 8.043.259,414 m e E 766.560,770 m; 203°48'09" e 57,81 m até o vértice P48, de coordenadas N 8.043.206,524 m e E 766.537,440 m; 199°16'43" e 28,14 m até o vértice P49, de coordenadas N 8.043.179,964 m e E 766.528,150 m; 184°05'17" e 35,21 m até o vértice P50, de coordenadas N 8.043.144,844 m e E 766.525,640 m; 159°27'19" e 35,73 m até o vértice P51, de coordenadas N 8.043.111,384 m e E 766.538,180 m; 190°07'18" e 47,57 m até o vértice P52, de coordenadas N 8.043.064,554 m e E 766.529,820 m; 178°00'19" e 96,24 m até o vértice P53, de coordenadas N 8.042.968,374 m e E 766.533,170 m; 192°57'26" e 49,19 m até o vértice P54, de coordenadas N 8.042.920,434 m e E 766.522,140 m; 165°19'28" e 30,43 m até o vértice P55, de coordenadas N 8.042.890,994 m e E 766.529,850 m; 185°52'05" e 35,51 m até o vértice P56, de coordenadas N 8.042.855,674 m e E 766.526,220 m; 181°32'18" e 9,31 m até o vértice P57, de coordenadas N 8.042.846,364 m e E 766.525,970 m; 231°56'04" e 37,19 m até o vértice P58, de coordenadas N 8.042.823,434 m e E 766.496,690 m; 222°18'08" e 21,63 m até o vértice P59, de coordenadas N 8.042.807,434 m e E 766.482,130 m; 253°29'07" e 7,74 m até o vértice P60, de coordenadas N 8.042.805,234 m e E 766.474,710 m; 189°37'14" e 26,81 m até o vértice P61,

de coordenadas N 8.042.778,804 m e E 766.470,230 m; 174°57'40" e 33,02 m até o vértice P62, de coordenadas N 8.042.745,914 m e E 766.473,130 m; 218°51'33" e 34,57 m até o vértice P63, de coordenadas N 8.042.718,994 m e E 766.451,440 m; 242°02'10" e 17,40 m até o vértice P64, de coordenadas N 8.042.710,834 m e E 766.436,070 m; 196°10'16" e 40,11 m até o vértice P65, de coordenadas N 8.042.672,314 m e E 766.424,900 m; 217°39'55" e 20,60 m até o vértice P66, de coordenadas N 8.042.656,004 m e E 766.412,310 m; 167°21'38" e 23,58 m até o vértice P67, de coordenadas N 8.042.632,994 m e E 766.417,470 m; 230°35'55" e 80,24 m até o vértice P68, de coordenadas N 8.042.582,064 m e E 766.355,470 m; 207°20'30" e 32,01 m até o vértice P69, de coordenadas N 8.042.553,634 m e E 766.340,770 m; 233°36'36" e 17,43 m até o vértice P70, de coordenadas N 8.042.543,294 m e E 766.326,740 m; 179°55'00" e 20,62 m até o vértice P71, de coordenadas N 8.042.522,674 m e E 766.326,770 m; 205°39'35" e 32,26 m até o vértice P72, de coordenadas N 8.042.493,594 m e E 766.312,800 m; 193°32'10" e 32,51 m até o vértice P73, de coordenadas N 8.042.461,984 m e E 766.305,190 m; 199°27'03" e 172,25 m até o vértice P74, de coordenadas N 8.042.299,561 m e E 766.247,830 m; 191°29'40" e 208,89 m até o vértice JYRE-M-10324, de coordenadas N 8.042.094,857 m e E 766.206,203 m; 208°36'17" e 5,11 m até o vértice JYRE-M-10325, de coordenadas N 8.042.090,367 m e E 766.203,755 m; 192°27'47" e 5,09 m até o vértice JYRE-M-10326, de coordenadas N 8.042.085,399 m e E 766.202,657 m; 182°37'43" e 6,34 m até o vértice JYRE-M-10327, de coordenadas N 8.042.079,066 m e E 766.202,366 m; 188°58'15" e 35,52 m até o vértice JYRE-M-10328, de coordenadas N 8.042.043,980 m e E 766.196,827 m; 204°19'09" e 20,80 m até o vértice JYRE-M-10329, de coordenadas N 8.042.025,022 m e E 766.188,260 m; 208°32'59" e 88,41 m até o vértice JYRE-M-10330, de coordenadas N 8.041.947,360 m e E 766.146,005 m; 208°25'35" e 159,48 m até o vértice P75, de coordenadas N 8.041.807,108 m e E 766.070,087 m; 203°19'21" e 136,40 m até o vértice P76, de coordenadas N 8.041.681,851 m e E 766.016,084 m; 251°05'44" e 52,49 m até o vértice P77, de coordenadas N 8.041.664,845 m e E

765.966,428 m; 252°04'20" e 24,31 m até o vértice P78, de coordenadas N 8.041.657,363 m e E 765.943,301 m; 269°17'17" e 29,71 m até o vértice P79, de coordenadas N 8.041.656,994 m e E 765.913,588 m; 254°25'04" e 175,38 m até o vértice P80, de coordenadas N 8.041.609,884 m e E 765.744,658 m; 255°12'28" e 51,47 m até o vértice P81, de coordenadas N 8.041.596,744 m e E 765.694,898 m; 235°06'38" e 41,67 m até o vértice P82, de coordenadas N 8.041.572,909 m e E 765.660,718 m; 273°23'24" e 102,23 m até o vértice P83, de coordenadas N 8.041.578,954 m e E 765.558,664 m; 239°42'20" e 239,56 m até o vértice P84, de coordenadas N 8.041.458,111 m e E 765.351,820 m; 238°44'03" e 25,01 m até o vértice P85, de coordenadas N 8.041.445,128 m e E 765.330,438 m; 245°24'32" e 25,12 m até o vértice P86, de coordenadas N 8.041.434,673 m e E 765.307,593 m; 246°52'51" e 9,37 m até o vértice P87, de coordenadas N 8.041.430,995 m e E 765.298,978 m; 258°20'40" e 50,29 m até o vértice P88, de coordenadas N 8.041.420,835 m e E 765.249,725 m; 235°11'57" e 4,39 m até o vértice P89, de coordenadas N 8.041.418,328 m e E 765.246,118 m; 230°26'18" e 113,95 m até o vértice P90, de coordenadas N 8.041.345,755 m e E 765.158,273 m; 255°07'20" e 62,28 m até o vértice P91, de coordenadas N 8.041.329,763 m e E 765.098,078 m; 228°30'17" e 50,14 m até o vértice P92, de coordenadas N 8.041.296,545 m e E 765.060,525 m; 259°07'23" e 165,54 m até o vértice P93, de coordenadas N 8.041.265,307 m e E 764.897,955 m; 233°12'52" e 137,31 m até o vértice P94, de coordenadas N 8.041.183,080 m e E 764.787,983 m; 245°24'54" e 165,19 m até o vértice P95, de coordenadas N 8.041.114,353 m e E 764.637,766 m; 221°29'03" e 171,62 m até o vértice P96, de coordenadas N 8.040.985,783 m e E 764.524,081 m; 211°26'19" e 104,14 m até o vértice P97, de coordenadas N 8.040.896,930 m e E 764.469,763 m; 186°07'01" e 189,08 m até o vértice P98, de coordenadas N 8.040.708,925 m e E 764.449,614 m; 172°31'28" e 219,05 m até o vértice P99, de coordenadas N 8.040.491,734 m e E 764.478,113 m; 179°59'03" e 235,82 m até o vértice P100, de coordenadas N 8.040.255,912 m e E 764.478,178 m; 198°26'29" e 115,78 m até o vértice P101, de coordenadas N

8.040.146,075 m e E 764.441,552 m; 244°31'38" e 79,72 m até o vértice P102, de coordenadas N 8.040.111,790 m e E 764.369,583 m; 182°57'57" e 36,26 m até o vértice P103, de coordenadas N 8.040.075,574 m e E 764.367,707 m; 168°43'39" e 56,39 m até o vértice P104, de coordenadas N 8.040.020,273 m e E 764.378,730 m; 141°31'44" e 27,91 m até o vértice P105, de coordenadas N 8.039.998,420 m e E 764.396,095 m; 123°21'05" e 24,84 m até o vértice P106, de coordenadas N 8.039.984,762 m e E 764.416,847 m; 137°25'30" e 87,03 m até o vértice P107, de coordenadas N 8.039.920,675 m e E 764.475,726 m; 134°15'06" e 31,24 m até o vértice P108, de coordenadas N 8.039.898,876 m e E 764.498,102 m; 113°24'59" e 38,26 m até o vértice P109, de coordenadas N 8.039.883,672 m e E 764.533,208 m; 101°58'05" e 19,01 m até o vértice P110, de coordenadas N 8.039.879,731 m e E 764.551,800 m; 118°19'53" e 19,57 m até o vértice P111, de coordenadas N 8.039.870,442 m e E 764.569,029 m; 145°17'23" e 25,80 m até o vértice P112, de coordenadas N 8.039.849,236 m e E 764.583,718 m; 148°19'03" e 65,12 m até o vértice P113, de coordenadas N 8.039.793,820 m e E 764.617,921 m; 242°45'04" e 17,26 m até o vértice P114, de coordenadas N 8.039.785,918 m e E 764.602,578 m; 236°38'57" e 24,26 m até o vértice P115, de coordenadas N 8.039.772,582 m e E 764.582,315 m; 212°15'03" e 29,92 m até o vértice P116, de coordenadas N 8.039.747,279 m e E 764.566,349 m; 178°24'08" e 42,79 m até o vértice P117, de coordenadas N 8.039.704,503 m e E 764.567,542 m; 140°14'02" e 20,95 m até o vértice P118, de coordenadas N 8.039.688,403 m e E 764.580,940 m; 184°48'37" e 16,72 m até o vértice P119, de coordenadas N 8.039.671,739 m e E 764.579,538 m; 268°07'04" e 28,59 m até o vértice P120, de coordenadas N 8.039.670,800 m e E 764.550,959 m; 203°13'30" e 39,54 m até o vértice P121, de coordenadas N 8.039.634,463 m e E 764.535,366 m; 219°54'34" e 42,05 m até o vértice P122, de coordenadas N 8.039.602,210 m e E 764.508,389 m; 195°39'32" e 33,41 m até o vértice P123, de coordenadas N 8.039.570,040 m e E 764.499,372 m; 202°57'11" e 60,64 m até o vértice P124, de coordenadas N 8.039.514,204 m e E

764.475,725 m; 201°36'20" e 60,87 m até o vértice P125, de coordenadas N 8.039.457,615 m e E 764.453,313 m; 181°15'33" e 58,45 m até o vértice P126, de coordenadas N 8.039.399,175 m e E 764.452,029 m; 153°16'03" e 43,25 m até o vértice P127, de coordenadas N 8.039.360,550 m e E 764.471,483 m; 138°46'43" e 46,95 m até o vértice P128, de coordenadas N 8.039.325,239 m e E 764.502,418 m; 104°27'43" e 26,24 m até o vértice P129, de coordenadas N 8.039.318,685 m e E 764.527,830 m; 72°27'05" e 11,14 m até o vértice P130, de coordenadas N 8.039.322,044 m e E 764.538,452 m; 55°29'23" e 72,94 m até o vértice P131, de coordenadas N 8.039.363,369 m e E 764.598,557 m; 117°36'35" e 40,65 m até o vértice P132, de coordenadas N 8.039.344,531 m e E 764.634,576 m; 99°24'13" e 80,03 m até o vértice P133, de coordenadas N 8.039.331,455 m e E 764.713,530 m; 89°20'04" e 45,88 m até o vértice P134, de coordenadas N 8.039.331,988 m e E 764.759,404 m; 196°24'43" e 12,79 m até o vértice P135, de coordenadas N 8.039.319,718 m e E 764.755,790 m; 162°07'26" e 59,65 m até o vértice P136, de coordenadas N 8.039.262,948 m e E 764.774,100 m; 121°35'57" e 56,60 m até o vértice P137, de coordenadas N 8.039.233,293 m e E 764.822,305 m; 144°31'36" e 44,00 m até o vértice P138, de coordenadas N 8.039.197,459 m e E 764.847,840 m; 136°51'10" e 85,69 m até o vértice P139, de coordenadas N 8.039.134,938 m e E 764.906,443 m; 97°56'02" e 9,66 m até o vértice P140, de coordenadas N 8.039.133,604 m e E 764.916,015 m; 63°17'38" e 69,94 m até o vértice P141, de coordenadas N 8.039.165,038 m e E 764.978,498 m; 103°56'51" e 8,46 m até o vértice P142, de coordenadas N 8.039.162,999 m e E 764.986,708 m; 117°18'23" e 11,44 m até o vértice P143, de coordenadas N 8.039.157,749 m e E 764.996,877 m; 160°20'17" e 17,44 m até o vértice P144, de coordenadas N 8.039.141,326 m e E 765.002,745 m; 162°34'43" e 53,79 m até o vértice P145, de coordenadas N 8.039.090,005 m e E 765.018,849 m; 227°57'32" e 35,71 m até o vértice P146, de coordenadas N 8.039.066,089 m e E 764.992,326 m; 238°58'59" e 20,02 m até o vértice P147, de coordenadas N 8.039.055,772 m e E 764.975,167 m; 215°18'50" e 37,18 m até o vértice




**P148**, de coordenadas N 8.039.025,434 m e E 764.953,676 m; 251°08'29" e 17,18 m até o vértice **P149**, de coordenadas N 8.039.019,881 m e E 764.937,418 m; 241°35'57" e 106,94 m até o vértice **P150**, de coordenadas N 8.038.969,016 m e E 764.843,349 m; 194°56'14" e 65,96 m até o vértice **P151**, de coordenadas N 8.038.905,284 m e E 764.826,347 m; 128°23'33" e 69,39 m até o vértice **P152**, de coordenadas N 8.038.862,188 m e E 764.880,735 m; 129°03'33" e 37,99 m até o vértice **P153**, de coordenadas N 8.038.838,251 m e E 764.910,233 m; 125°44'12" e 82,43 m até o vértice **P154**, de coordenadas N 8.038.790,105 m e E 764.977,144 m; 77°28'01" e 62,87 m até o vértice **P155**, de coordenadas N 8.038.803,747 m e E 765.038,512 m; 37°45'36" e 34,28 m até o vértice **P156**, de coordenadas N 8.038.830,850 m e E 765.059,505 m; 21°21'20" e 38,73 m até o vértice **P157**, de coordenadas N 8.038.866,918 m e E 765.073,608 m; 37°57'41" e 31,16 m até o vértice **P158**, de coordenadas N 8.038.891,487 m e E 765.092,776 m; 51°53'15" e 45,32 m até o vértice **P159**, de coordenadas N 8.038.919,462 m e E 765.128,438 m; 41°56'50" e 30,66 m até o vértice **P160**, de coordenadas N 8.038.942,264 m e E 765.148,930 m; 20°37'54" e 44,81 m até o vértice **P161**, de coordenadas N 8.038.984,201 m e E 765.164,720 m; 26°05'01" e 41,68 m até o vértice **P162**, de coordenadas N 8.039.021,632 m e E 765.183,044 m; 60°29'35" e 27,79 m até o vértice **P163**, de coordenadas N 8.039.035,318 m e E 765.207,227 m; 32°39'56" e 11,96 m até o vértice **P164**, de coordenadas N 8.039.045,386 m e E 765.213,682 m; 41°36'34" e 6,48 m até o vértice **P165**, de coordenadas N 8.039.050,231 m e E 765.217,985 m; 5°38'36" e 45,57 m até o vértice **P166**, de coordenadas N 8.039.095,579 m e E 765.222,466 m; 50°47'01" e 59,50 m até o vértice **P167**, de coordenadas N 8.039.133,199 m e E 765.268,566 m; 38°02'34" e 31,65 m até o vértice **P168**, de coordenadas N 8.039.158,122 m e E 765.288,068 m; 332°02'15" e 42,07 m até o vértice **P169**, de coordenadas N 8.039.195,280 m e E 765.268,342 m; 357°24'45" e 24,83 m até o vértice **P170**, de coordenadas N 8.039.220,087 m e E 765.267,221 m;

20°47'09" e 76,06 m até o vértice P171, de coordenadas N 8.039.291,200 m e E 765.294,214 m; 63°55'36" e 45,77 m até o vértice P172, de coordenadas N 8.039.311,315 m e E 765.335,322 m; 40°29'50" e 33,30 m até o vértice P173, de coordenadas N 8.039.336,637 m e E 765.356,947 m; 8°45'05" e 277,67 m até o vértice P174, de coordenadas N 8.039.611,071 m e E 765.399,193 m; 81°10'17" e 75,15 m até o vértice P175, de coordenadas N 8.039.622,605 m e E 765.473,450 m; 80°32'16" e 27,04 m até o vértice P176, de coordenadas N 8.039.627,050 m e E 765.500,120 m; 88°25'26" e 32,83 m até o vértice P177, de coordenadas N 8.039.627,953 m e E 765.532,937 m; 72°15'38" e 26,21 m até o vértice P178, de coordenadas N 8.039.635,940 m e E 765.557,905 m; 88°56'09" e 23,35 m até o vértice P179, de coordenadas N 8.039.636,374 m e E 765.581,256 m; 59°07'46" e 25,26 m até o vértice P180, de coordenadas N 8.039.649,332 m e E 765.602,933 m; 75°44'48" e 35,23 m até o vértice P181, de coordenadas N 8.039.658,006 m e E 765.637,078 m; 102°57'50" e 60,33 m até o vértice P182, de coordenadas N 8.039.644,472 m e E 765.695,866 m; 85°21'50" e 9,28 m até o vértice P183, de coordenadas N 8.039.645,222 m e E 765.705,116 m; 80°43'01" e 39,33 m até o vértice P184, de coordenadas N 8.039.651,567 m e E 765.743,933 m; 91°12'33" e 37,71 m até o vértice P185, de coordenadas N 8.039.650,771 m e E 765.781,633 m; 103°10'24" e 45,57 m até o vértice P186, de coordenadas N 8.039.640,385 m e E 765.826,007 m; 102°21'54" e 62,27 m até o vértice P187, de coordenadas N 8.039.627,050 m e E 765.886,835 m; 113°44'18" e 75,47 m até o vértice P188, de coordenadas N 8.039.596,669 m e E 765.955,919 m; 118°52'33" e 89,65 m até o vértice P189, de coordenadas N 8.039.553,374 m e E 766.034,425 m; 211°11'37" e 21,48 m até o vértice P190, de coordenadas N 8.039.535,000 m e E 766.023,300 m; 190°32'11" e 27,20 m até o vértice P191, de coordenadas N 8.039.508,260 m e E 766.018,327 m; 269°39'15" e 9,21 m até o vértice P192, de coordenadas N 8.039.508,204 m e E 766.009,114 m; 253°47'16" e 23,65 m até o vértice P193, de coordenadas N 8.039.501,600 m e E 765.986,400 m; 223°51'49" e 24,86 m até o vértice P194, de coordenadas N 8.039.483,678 m e E 765.969,176 m; 185°43'51" e 27,16 m até o vértice P195, de coordenadas N

8.039.456,656 m e E 765.966,464 m; 175°23'29" e 19,12 m até o vértice P196, de coordenadas N 8.039.437,596 m e E 765.968,000 m; 143°48'25" e 13,10 m até o vértice P197, de coordenadas N 8.039.427,025 m e E 765.975,735 m; 222°17'28" e 6,17 m até o vértice P198, de coordenadas N 8.039.422,462 m e E 765.971,584 m; 270°00'00" e 7,17 m até o vértice P199, de coordenadas N 8.039.422,462 m e E 765.964,416 m; 247°36'13" e 26,41 m até o vértice P200, de coordenadas N 8.039.412,400 m e E 765.940,000 m; 202°16'40" e 23,24 m até o vértice P201, de coordenadas N 8.039.390,892 m e E 765.931,189 m; 185°27'51" e 33,45 m até o vértice P202, de coordenadas N 8.039.357,596 m e E 765.928,004 m; 142°57'06" e 25,56 m até o vértice P203, de coordenadas N 8.039.337,200 m e E 765.943,400 m; 128°55'05" e 21,33 m até o vértice P204, de coordenadas N 8.039.323,798 m e E 765.959,999 m; 86°11'03" e 30,38 m até o vértice P205, de coordenadas N 8.039.325,819 m e E 765.990,311 m; 64°00'03" e 23,68 m até o vértice P206, de coordenadas N 8.039.336,202 m e E 766.011,599 m; 38°57'10" e 9,60 m até o vértice P207, de coordenadas N 8.039.343,667 m e E 766.017,634 m; 23°04'37" e 19,34 m até o vértice P208, de coordenadas N 8.039.361,462 m e E 766.025,216 m; 1°27'25" e 22,95 m até o vértice P209, de coordenadas N 8.039.384,400 m e E 766.025,800 m; 354°11'49" e 11,57 m até o vértice P210, de coordenadas N 8.039.395,910 m e E 766.024,630 m; 42°01'23" e 8,22 m até o vértice P211, de coordenadas N 8.039.402,017 m e E 766.030,133 m; 88°59'49" e 33,08 m até o vértice P212, de coordenadas N 8.039.402,596 m e E 766.063,204 m; 55°28'54" e 13,11 m até o vértice P213, de coordenadas N 8.039.410,022 m e E 766.074,003 m; 59°08'14" e 19,99 m até o vértice P214, de coordenadas N 8.039.420,276 m e E 766.091,161 m; 16°16'39" e 10,13 m até o vértice P215, de coordenadas N 8.039.430,000 m e E 766.094,000 m; 35°03'32" e 19,14 m até o vértice P216, de coordenadas N 8.039.445,671 m e E 766.104,997 m; 324°06'11" e 34,90 m até o vértice P217, de coordenadas N 8.039.473,941 m e E 766.084,536 m; 352°06'58" e 15,46 m até o vértice P218, de coordenadas N 8.039.489,255 m e E 766.082,415 m; 338°05'50" e 12,10 m até o vértice P219, de coordenadas N


8.039.500,483 m e E 766.077,901 m; 0°21'39" e 11,00 m até o vértice P220, de coordenadas N 8.039.511,480 m e E 766.077,970 m; 42°38'01" e 8,31 m até o vértice P221, de coordenadas N 8.039.517,595 m e E 766.083,600 m; 46°22'25" e 5,65 m até o vértice P222, de coordenadas N 8.039.521,491 m e E 766.087,687 m; 101°14'26" e 99,22 m até o vértice P223, de coordenadas N 8.039.502,151 m e E 766.185,000 m; 72°23'14" e 77,78 m até o vértice P224, de coordenadas N 8.039.525,687 m e E 766.259,137 m; 119°20'21" e 19,92 m até o vértice P225, de coordenadas N 8.039.515,925 m e E 766.276,504 m; 116°11'34" e 65,19 m até o vértice P226, de coordenadas N 8.039.487,151 m e E 766.335,000 m; 118°30'27" e 51,47 m até o vértice P227, de coordenadas N 8.039.462,585 m e E 766.380,230 m; 221°15'01" e 9,83 m até o vértice P228, de coordenadas N 8.039.455,198 m e E 766.373,752 m; 204°48'07" e 54,35 m até o vértice P229, de coordenadas N 8.039.405,857 m e E 766.350,951 m; 194°39'57" e 47,04 m até o vértice P230, de coordenadas N 8.039.360,350 m e E 766.339,041 m; 190°21'12" e 22,32 m até o vértice P231, de coordenadas N 8.039.338,395 m e E 766.335,030 m; 209°04'29" e 58,29 m até o vértice P232, de coordenadas N 8.039.287,449 m e E 766.306,704 m; 207°24'22" e 43,06 m até o vértice P233, de coordenadas N 8.039.249,225 m e E 766.286,885 m; 308°39'35" e 28,46 m até o vértice P234, de coordenadas N 8.039.267,005 m e E 766.264,660 m; 218°39'35" e 28,46 m até o vértice P235, de coordenadas N 8.039.244,780 m e E 766.246,880 m; 208°58'57" e 28,39 m até o vértice P236, de coordenadas N 8.039.219,944 m e E 766.233,123 m; 189°28'36" e 51,43 m até o vértice P237, de coordenadas N 8.039.169,215 m e E 766.224,655 m; 203°11'55" e 101,56 m até o vértice P238, de coordenadas N 8.039.075,870 m e E 766.184,650 m; 232°07'22" e 16,74 m até o vértice P239, de coordenadas N 8.039.065,591 m e E 766.171,435 m; 212°15'44" e 37,40 m até o vértice P240, de coordenadas N 8.039.033,968 m e E 766.151,473 m; 276°40'54" e 23,37 m até o vértice P241, de coordenadas N 8.039.036,688 m e E 766.128,258 m; 222°47'58" e 63,78 m até o vértice P242, de coordenadas N 8.038.989,892 m e E 766.084,926 m; 235°08'47" e 39,97 m até o vértice P243, de coordenadas N

8.038.967,050 m e E 766.052,126 m; 175°21'59" e 63,53 m até o vértice P244, de coordenadas N 8.038.903,725 m e E 766.057,258 m; 239°20'32" e 29,28 m até o vértice P245, de coordenadas N 8.038.888,793 m e E 766.032,068 m; 175°01'56" e 47,16 m até o vértice P246, de coordenadas N 8.038.841,812 m e E 766.036,152 m; 196°31'42" e 55,59 m até o vértice P247, de coordenadas N 8.038.788,520 m e E 766.020,337 m; 250°22'56" e 26,82 m até o vértice P248, de coordenadas N 8.038.779,514 m e E 765.995,070 m; 313°21'42" e 16,95 m até o vértice P249, de coordenadas N 8.038.791,152 m e E 765.982,746 m; 332°39'11" e 36,79 m até o vértice P250, de coordenadas N 8.038.823,831 m e E 765.965,845 m; 332°18'52" e 93,12 m até o vértice P251, de coordenadas N 8.038.906,289 m e E 765.922,580 m; 338°52'11" e 65,15 m até o vértice P252, de coordenadas N 8.038.967,062 m e E 765.899,093 m; 327°49'08" e 11,56 m até o vértice P253, de coordenadas N 8.038.976,846 m e E 765.892,936 m; 215°42'48" e 43,40 m até o vértice P254, de coordenadas N 8.038.941,608 m e E 765.867,603 m; 182°08'43" e 112,37 m até o vértice P255, de coordenadas N 8.038.829,316 m e E 765.863,396 m; 204°09'45" e 27,63 m até o vértice P256, de coordenadas N 8.038.804,106 m e E 765.852,086 m; 231°00'31" e 6,22 m até o vértice P257, de coordenadas N 8.038.800,195 m e E 765.847,255 m; 279°49'35" e 33,36 m até o vértice P258, de coordenadas N 8.038.805,889 m e E 765.814,383 m; 278°16'36" e 10,62 m até o vértice P259, de coordenadas N 8.038.807,418 m e E 765.803,874 m; 274°40'42" e 11,27 m até o vértice P260, de coordenadas N 8.038.808,337 m e E 765.792,638 m; 258°30'00" e 39,55 m até o vértice P261, de coordenadas N 8.038.800,452 m e E 765.753,881 m; 252°57'10" e 23,43 m até o vértice P262, de coordenadas N 8.038.793,582 m e E 765.731,477 m; 219°21'03" e 215,57 m até o vértice P263, de coordenadas N 8.038.626,888 m e E 765.594,793 m; 176°56'30" e 15,34 m até o vértice P264, de coordenadas N 8.038.611,569 m e E 765.595,611 m; 170°06'26" e 58,92 m até o vértice P265, de coordenadas N 8.038.553,522 m e E 765.605,734 m; 169°56'26" e 40,62 m até o vértice P266, de coordenadas N 8.038.513,529 m e E



765.612,829 m; 156°18'49" e 27,36 m até o vértice P267, de coordenadas N 8.038.488,470 m e E 765.623,822 m; 110°40'36" e 19,06 m até o vértice P268, de coordenadas N 8.038.481,741 m e E 765.641,651 m; 120°15'56" e 46,01 m até o vértice P269, de coordenadas N 8.038.458,552 m e E 765.681,389 m; 123°17'11" e 15,25 m até o vértice P270, de coordenadas N 8.038.450,184 m e E 765.694,134 m; 166°36'38" e 120,81 m até o vértice P271, de coordenadas N 8.038.332,662 m e E 765.722,109 m; 120°52'28" e 84,09 m até o vértice P272, de coordenadas N 8.038.289,510 m e E 765.794,285 m; 50°44'02" e 11,10 m até o vértice P273, de coordenadas N 8.038.296,537 m e E 765.802,880 m; 27°21'16" e 34,19 m até o vértice P274, de coordenadas N 8.038.326,906 m e E 765.818,592 m; 8°09'56" e 14,83 m até o vértice P275, de coordenadas N 8.038.341,581 m e E 765.820,697 m; 19°30'05" e 37,44 m até o vértice P276, de coordenadas N 8.038.376,872 m e E 765.833,195 m; 11°33'40" e 128,12 m até o vértice P277, de coordenadas N 8.038.502,393 m e E 765.858,873 m; 22°28'24" e 5,79 m até o vértice P278, de coordenadas N 8.038.507,740 m e E 765.861,085 m; 26°30'58" e 12,75 m até o vértice P279, de coordenadas N 8.038.519,146 m e E 765.866,775 m; 89°48'46" e 59,41 m até o vértice P280, de coordenadas N 8.038.519,340 m e E 765.926,181 m; 95°09'45" e 41,04 m até o vértice P281, de coordenadas N 8.038.515,647 m e E 765.967,058 m; 160°50'48" e 24,49 m até o vértice P282, de coordenadas N 8.038.492,515 m e E 765.975,093 m; 187°05'11" e 16,10 m até o vértice P283, de coordenadas N 8.038.476,540 m e E 765.973,107 m; 188°43'49" e 19,62 m até o vértice P284, de coordenadas N 8.038.457,148 m e E 765.970,129 m; 181°54'08" e 52,63 m até o vértice P285, de coordenadas N 8.038.404,551 m e E 765.968,382 m; 163°42'56" e 29,17 m até o vértice P286, de coordenadas N 8.038.376,553 m e E 765.976,561 m; 163°43'49" e 36,21 m até o vértice P287, de coordenadas N 8.038.341,796 m e E 765.986,705 m; 164°04'35" e 21,80 m até o vértice P288, de coordenadas N 8.038.320,835 m e E 765.992,685 m; 184°58'45" e 31,85 m até o vértice P289, de coordenadas N 8.038.289,102 m e E 765.989,920 m; 183°15'19" e 42,55 m até o vértice P290, de coordenadas N

8.038.246,617 m e E 765.987,504 m; 194°09'39" e 48,76 m até o vértice P291, de coordenadas N 8.038.199,334 m e E 765.975,574 m; 184°48'55" e 19,52 m até o vértice P292, de coordenadas N 8.038.179,880 m e E 765.973,935 m; 170°07'39" e 9,92 m até o vértice P293, de coordenadas N 8.038.170,102 m e E 765.975,637 m; 151°34'53" e 29,21 m até o vértice P294, de coordenadas N 8.038.144,414 m e E 765.989,537 m; 164°46'19" e 101,81 m até o vértice P295, de coordenadas N 8.038.046,174 m e E 766.016,280 m; 176°26'51" e 11,98 m até o vértice P296, de coordenadas N 8.038.034,212 m e E 766.017,023 m; 109°16'06" e 60,28 m até o vértice P297, de coordenadas N 8.038.014,320 m e E 766.073,926 m; 16°18'38" e 12,21 m até o vértice P298, de coordenadas N 8.038.026,038 m e E 766.077,355 m; 64°49'16" e 27,19 m até o vértice P299, de coordenadas N 8.038.037,604 m e E 766.101,958 m; 52°32'47" e 22,61 m até o vértice P300, de coordenadas N 8.038.051,353 m e E 766.119,906 m; 39°55'34" e 12,75 m até o vértice P301, de coordenadas N 8.038.061,131 m e E 766.128,089 m; 39°56'09" e 59,39 m até o vértice P302, de coordenadas N 8.038.106,671 m e E 766.166,215 m; 19°23'25" e 77,13 m até o vértice P303, de coordenadas N 8.038.179,424 m e E 766.191,822 m; 357°49'56" e 25,50 m até o vértice P304, de coordenadas N 8.038.204,908 m e E 766.190,857 m; 0°13'27" e 26,84 m até o vértice P305, de coordenadas N 8.038.231,744 m e E 766.190,962 m; 357°52'10" e 8,66 m até o vértice P306, de coordenadas N 8.038.240,402 m e E 766.190,640 m; 7°41'42" e 40,49 m até o vértice P307, de coordenadas N 8.038.280,526 m e E 766.196,062 m; 355°58'24" e 29,05 m até o vértice P308, de coordenadas N 8.038.309,507 m e E 766.194,021 m; 1°46'51" e 32,97 m até o vértice P309, de coordenadas N 8.038.342,457 m e E 766.195,046 m; 125°11'39" e 389,36 m até o vértice P310, de coordenadas N 8.038.118,049 m e E 766.513,234 m; 150°22'37" e 196,57 m até o vértice P311, de coordenadas N 8.037.947,168 m e E 766.610,398 m; 154°48'51" e 130,86 m até o vértice P312, de coordenadas N 8.037.828,750 m e E 766.666,086 m; 152°38'21" e 55,77 m até o vértice P313, de coordenadas N 8.037.779,218 m e E 766.691,718 m; 152°08'58" e 45,32 m até o vértice



P314, de coordenadas N 8.037.739,143 m e E 766.712,892 m; 152°15'14" e 55,24 m até o vértice P315, de coordenadas N 8.037.690,258 m e E 766.738,608 m; 153°28'30" e 102,47 m até o vértice P316, de coordenadas N 8.037.598,578 m e E 766.784,368 m; 149°31'05" e 119,25 m até o vértice P317, de coordenadas N 8.037.495,809 m e E 766.844,860 m; 167°56'31" e 52,27 m até o vértice P318, de coordenadas N 8.037.444,689 m e E 766.855,780 m; 141°44'26" e 122,48 m até o vértice P319, de coordenadas N 8.037.348,518 m e E 766.931,620 m; 141°13'18" e 52,13 m até o vértice P320, de coordenadas N 8.037.307,878 m e E 766.964,270 m; 156°45'56" e 33,64 m até o vértice P321, de coordenadas N 8.037.276,968 m e E 766.977,540 m; 203°11'25" e 20,28 m até o vértice P322, de coordenadas N 8.037.258,325 m e E 766.969,553 m; 251°30'32" e 33,09 m até o vértice P323, de coordenadas N 8.037.247,829 m e E 766.938,168 m; 246°35'23" e 24,86 m até o vértice P324, de coordenadas N 8.037.237,953 m e E 766.915,358 m; 245°51'23" e 9,49 m até o vértice P325, de coordenadas N 8.037.234,070 m e E 766.906,695 m; 225°26'56" e 30,49 m até o vértice P326, de coordenadas N 8.037.212,683 m e E 766.884,970 m; 221°55'48" e 44,68 m até o vértice P327, de coordenadas N 8.037.179,441 m e E 766.855,112 m; 296°58'11" e 128,78 m até o vértice P328, de coordenadas N 8.037.237,845 m e E 766.740,337 m; 300°14'55" e 39,25 m até o vértice P329, de coordenadas N 8.037.257,616 m e E 766.706,435 m; 306°29'04" e 31,98 m até o vértice P330, de coordenadas N 8.037.276,629 m e E 766.680,725 m; 310°19'35" e 42,92 m até o vértice P331, de coordenadas N 8.037.304,406 m e E 766.648,002 m; 310°29'51" e 47,44 m até o vértice P332, de coordenadas N 8.037.335,213 m e E 766.611,929 m; 314°31'16" e 29,76 m até o vértice P333, de coordenadas N 8.037.356,081 m e E 766.590,709 m; 239°58'07" e 67,09 m até o vértice P334, de coordenadas N 8.037.322,504 m e E 766.532,627 m; 273°52'50" e 53,94 m até o vértice P335, de coordenadas N 8.037.326,155 m e E 766.478,813 m; 348°21'59" e 113,37 m até o vértice P336, de coordenadas N 8.037.437,197 m e E 766.455,951 m; 330°54'36" e 52,92 m até o vértice P337, de coordenadas N



8.037.483,444 m e E 766.430,221 m; 338°10'36" e 51,72 m até o vértice P338, de coordenadas N 8.037.531,458 m e E 766.410,994 m; 43°13'24" e 60,64 m até o vértice P339, de coordenadas N 8.037.575,646 m e E 766.452,523 m; 287°09'27" e 71,01 m até o vértice P340, de coordenadas N 8.037.596,593 m e E 766.384,675 m; 323°30'52" e 59,45 m até o vértice P341, de coordenadas N 8.037.644,392 m e E 766.349,324 m; 9°20'24" e 97,05 m até o vértice P342, de coordenadas N 8.037.740,152 m e E 766.365,074 m; 340°10'30" e 72,29 m até o vértice P343, de coordenadas N 8.037.808,160 m e E 766.340,556 m; 341°34'01" e 95,55 m até o vértice P344, de coordenadas N 8.037.898,810 m e E 766.310,343 m; 342°35'15" e 32,60 m até o vértice P345, de coordenadas N 8.037.929,920 m e E 766.300,586 m; 280°12'22" e 36,91 m até o vértice P346, de coordenadas N 8.037.936,460 m e E 766.264,263 m; 231°43'27" e 49,99 m até o vértice P347, de coordenadas N 8.037.905,491 m e E 766.225,016 m; 218°01'32" e 32,03 m até o vértice P348, de coordenadas N 8.037.880,261 m e E 766.205,286 m; 198°23'06" e 45,89 m até o vértice P349, de coordenadas N 8.037.836,716 m e E 766.190,813 m; 217°05'56" e 53,06 m até o vértice P350, de coordenadas N 8.037.794,395 m e E 766.158,808 m; 222°53'40" e 48,32 m até o vértice P351, de coordenadas N 8.037.758,998 m e E 766.125,921 m; 229°45'51" e 52,37 m até o vértice P352, de coordenadas N 8.037.725,171 m e E 766.085,944 m; 280°38'43" e 29,56 m até o vértice P353, de coordenadas N 8.037.730,632 m e E 766.056,894 m; 338°56'16" e 32,21 m até o vértice P354, de coordenadas N 8.037.760,688 m e E 766.045,319 m; 0°52'36" e 67,84 m até o vértice P355, de coordenadas N 8.037.828,518 m e E 766.046,357 m; 8°11'35" e 88,75 m até o vértice P356, de coordenadas N 8.037.916,362 m e E 766.059,004 m; 352°09'24" e 75,72 m até o vértice P357, de coordenadas N 8.037.991,368 m e E 766.048,672 m; 289°16'06" e 37,85 m até o vértice P358, de coordenadas N 8.038.003,858 m e E 766.012,944 m; 217°17'13" e 106,90 m até o vértice P359, de coordenadas N 8.037.918,806 m e E 765.948,183 m; 213°20'50" e 70,99 m até o vértice P360, de coordenadas N 8.037.859,504 m e E 765.909,159 m; 204°31'16" e

92,52 m até o vértice **P361**, de coordenadas **N 8.037.775,328 m** e **E 765.870,760 m**; **204°54'41"** e **74,37 m** até o vértice **P362**, de coordenadas **N 8.037.707,875 m** e **E 765.839,433 m**; **249°02'54"** e **14,20 m** até o vértice **P363**, de coordenadas **N 8.037.702,795 m** e **E 765.826,167 m**; **277°55'18"** e **53,46 m** até o vértice **P364**, de coordenadas **N 8.037.710,163 m** e **E 765.773,222 m**; **341°25'13"** e **56,49 m** até o vértice **P365**, de coordenadas **N 8.037.763,710 m** e **E 765.755,222 m**; **345°38'02"** e **93,61 m** até o vértice **P366**, de coordenadas **N 8.037.854,390 m** e **E 765.731,996 m**; **312°50'13"** e **46,27 m** até o vértice **P367**, de coordenadas **N 8.037.885,847 m** e **E 765.698,070 m**; **261°06'44"** e **34,47 m** até o vértice **P368**, de coordenadas **N 8.037.880,521 m** e **E 765.664,015 m**; **220°54'07"** e **92,48 m** até o vértice **P369**, de coordenadas **N 8.037.810,622 m** e **E 765.603,463 m**; **214°37'50"** e **73,18 m** até o vértice **P370**, de coordenadas **N 8.037.750,407 m** e **E 765.561,876 m**; **239°02'31"** e **42,84 m** até o vértice **P371**, de coordenadas **N 8.037.728,370 m** e **E 765.525,139 m**; **326°25'47"** e **29,40 m** até o vértice **P372**, de coordenadas **N 8.037.752,867 m** e **E 765.508,881 m**; **343°02'54"** e **40,79 m** até o vértice **P373**, de coordenadas **N 8.037.791,889 m** e **E 765.496,987 m**; **35°32'54"** e **65,47 m** até o vértice **P374**, de coordenadas **N 8.037.845,154 m** e **E 765.535,049 m**;

**36°26'29"** e **74,71 m** até o vértice **P375**, de coordenadas **N 8.037.905,253 m** e **E 765.579,424 m**; **342°28'49"** e **60,14 m** até o vértice **P376**, de coordenadas **N 8.037.962,605 m** e **E 765.561,319 m**; **356°37'40"** e **51,28 m** até o vértice **P377**, de coordenadas **N 8.038.013,793 m** e **E 765.558,303 m**; **329°55'20"** e **70,49 m** até o vértice **P378**, de coordenadas **N 8.038.074,795 m** e **E 765.522,973 m**; **329°02'37"** e **54,01 m** até o vértice **P379**, de coordenadas **N 8.038.121,115 m** e **E 765.495,189 m**; **320°06'16"** e **21,95 m** até o vértice **P380**, de coordenadas **N 8.038.137,956 m** e **E 765.481,110 m**; **326°35'54"** e **57,36 m** até o vértice **P381**, de coordenadas **N 8.038.185,840 m** e **E 765.449,535 m**; **245°25'44"** e **55,51 m** até o vértice **P382**, de coordenadas **N 8.038.162,756 m** e **E 765.399,048 m**; **211°33'15"** e **110,23 m** até o vértice **P383**, de coordenadas **N 8.038.068,821 m** e **E 765.341,363 m**; **214°24'47"** e

120,63 m até o vértice **P384**, de coordenadas **N 8.037.969,303 m** e **E 765.273,187 m**; **226°21'58"** e 99,36 m até o vértice **P385**, de coordenadas **N 8.037.900,740 m** e **E 765.201,276 m**; **211°34'30"** e 68,53 m até o vértice **P386**, de coordenadas **N 8.037.842,354 m** e **E 765.165,391 m**; **335°38'35"** e 143,15 m até o vértice **P387**, de coordenadas **N 8.037.972,762 m** e **E 765.106,353 m**; **350°26'11"** e 63,72 m até o vértice **P388**, de coordenadas **N 8.038.035,594 m** e **E 765.095,766 m**; **341°33'16"** e 23,87 m até o vértice **P389**, de coordenadas **N 8.038.058,240 m** e **E 765.088,213 m**; **325°50'24"** e 18,05 m até o vértice **P390**, de coordenadas **N 8.038.073,180 m** e **E 765.078,075 m**; **313°13'43"** e 16,19 m até o vértice **P391**, de coordenadas **N 8.038.084,271 m** e **E 765.066,276 m**; **291°36'29"** e 44,88 m até o vértice **P392**, de coordenadas **N 8.038.100,800 m** e **E 765.024,546 m**; **315°27'40"** e 10,17 m até o vértice **P393**, de coordenadas **N 8.038.108,051 m** e **E 765.017,410 m**; **3°48'15"** e 28,49 m até o vértice **P394**, de coordenadas **N 8.038.136,476 m** e **E 765.019,300 m**; **14°48'24"** e 35,51 m até o vértice **P395**, de coordenadas **N 8.038.170,810 m** e **E 765.028,376 m**; **343°56'05"** e 9,65 m até o vértice **P396**, de coordenadas **N 8.038.180,081 m** e **E 765.025,706 m**; **332°21'04"** e 27,18 m até o vértice **P397**, de coordenadas **N 8.038.204,159 m** e **E 765.013,092 m**; **340°31'58"** e 7,54 m até o vértice **P398**, de coordenadas **N 8.038.211,265 m** e **E 765.010,580 m**; **12°28'16"** e 22,13 m até o vértice **P399**, de coordenadas **N 8.038.232,875 m** e **E 765.015,360 m**; **24°54'51"** e 10,78 m até o vértice **P400**, de coordenadas **N 8.038.242,654 m** e **E 765.019,902 m**; **47°58'54"** e 14,77 m até o vértice **P401**, de coordenadas **N 8.038.252,542 m** e **E 765.030,877 m**; **26°37'26"** e 5,32 m até o vértice **P402**, de coordenadas **N 8.038.257,300 m** e **E 765.033,262 m**; **6°00'11"** e 16,36 m até o vértice **P403**, de coordenadas **N 8.038.273,567 m** e **E 765.034,972 m**; **328°33'45"** e 57,57 m até o vértice **P404**, de coordenadas **N 8.038.322,688 m** e **E 765.004,945 m**; **333°11'21"** e 9,69 m até o vértice **P405**, de coordenadas **N 8.038.331,331 m** e **E 765.000,576 m**; **0°58'47"** e 67,68 m até o vértice **P406**, de coordenadas **N 8.038.399,001 m** e **E 765.001,733 m**; **340°43'07"** e 46,38 m até o vértice **P407**, de coordenadas **N 8.038.442,781 m** e **E 764.986,418 m**; **330°19'47"** e

35,40 m até o vértice **P408**, de coordenadas **N 8.038.473,537 m** e **E 764.968,896 m**; **302°39'53"** e 7,91 m até o vértice **P409**, de coordenadas **N 8.038.477,806 m** e **E 764.962,236 m**; **265°51'19"** e 33,42 m até o vértice **P410**, de coordenadas **N 8.038.475,391 m** e **E 764.928,905 m**; **227°03'48"** e 76,69 m até o vértice **P411**, de coordenadas **N 8.038.423,153 m** e **E 764.872,762 m**; **180°05'24"** e 49,33 m até o vértice **P412**, de coordenadas **N 8.038.373,825 m** e **E 764.872,685 m**; **220°32'51"** e 19,47 m até o vértice **P413**, de coordenadas **N 8.038.359,029 m** e **E 764.860,027 m**; **212°45'30"** e 83,24 m até o vértice **P414**, de coordenadas **N 8.038.289,029 m** e **E 764.814,987 m**; **207°12'06"** e 22,14 m até o vértice **P415**, de coordenadas **N 8.038.269,339 m** e **E 764.804,867 m**; **198°59'38"** e 37,61 m até o vértice **P416**, de coordenadas **N 8.038.233,779 m** e **E 764.792,627 m**; **223°39'03"** e 49,26 m até o vértice **P417**, de coordenadas **N 8.038.198,139 m** e **E 764.758,627 m**; **186°42'47"** e 20,02 m até o vértice **P418**, de coordenadas **N 8.038.178,259 m** e **E 764.756,287 m**; **217°28'07"** e 29,67 m até o vértice **P419**, de coordenadas **N 8.038.154,709 m** e **E 764.738,237 m**; **194°42'47"** e 25,87 m até o vértice **P420**, de coordenadas **N 8.038.129,689 m** e **E 764.731,667 m**; **226°28'57"** e 48,10 m até o vértice **P421**, de coordenadas **N 8.038.096,569 m** e **E 764.696,787 m**; **214°31'52"** e 44,21 m até o vértice **P422**, de coordenadas **N 8.038.060,149 m** e **E 764.671,727 m**; **232°38'35"** e 53,64 m até o vértice **P423**, de coordenadas **N 8.038.027,599 m** e **E 764.629,087 m**; **257°40'26"** e 30,96 m até o vértice **P424**, de coordenadas **N 8.038.020,989 m** e **E 764.598,837 m**; **272°39'59"** e 148,97 m até o vértice **P425**, de coordenadas **N 8.038.027,919 m** e **E 764.450,027 m**; **329°23'19"** e 29,85 m até o vértice **P426**, de coordenadas **N 8.038.053,609 m** e **E 764.434,827 m**; **344°24'45"** e 9,68 m até o vértice **P427**, de coordenadas **N 8.038.062,929 m** e **E 764.432,227 m**; **354°50'44"** e 24,71 m até o vértice **P428**, de coordenadas **N 8.038.087,539 m** e **E 764.430,007 m**; **343°12'08"** e 14,50 m até o vértice **P429**, de coordenadas **N 8.038.101,419 m** e **E 764.425,817 m**; **315°28'33"** e 19,58 m até o vértice **P430**, de coordenadas **N 8.038.115,379 m** e **E 764.412,087 m**; **325°50'01"** e 10,01 m até o vértice

**P431**, de coordenadas **N 8.038.123,659 m** e **E 764.406,467 m**; **352°12'29"** e **4,79 m** até o vértice **P432**, de coordenadas **N 8.038.128,409 m** e **E 764.405,817 m**; **9°48'37"** e **4,87 m** até o vértice **P433**, de coordenadas **N 8.038.133,209 m** e **E 764.406,647 m**; **27°32'05"** e **19,55 m** até o vértice **P434**, de coordenadas **N 8.038.150,549 m** e **E 764.415,687 m**; **5°43'00"** e **9,54 m** até o vértice **P435**, de coordenadas **N 8.038.160,039 m** e **E 764.416,637 m**; **2°53'18"** e **9,92 m** até o vértice **P436**, de coordenadas **N 8.038.169,949 m** e **E 764.417,137 m**; **12°35'57"** e **12,38 m** até o vértice **P437**, de coordenadas **N 8.038.182,029 m** e **E 764.419,837 m**; **21°43'35"** e **9,91 m** até o vértice **P438**, de coordenadas **N 8.038.191,239 m** e **E 764.423,507 m**; **26°52'46"** e **4,89 m** até o vértice **P439**, de coordenadas **N 8.038.195,599 m** e **E 764.425,717 m**; **34°47'38"** e **7,34 m** até o vértice **P440**, de coordenadas **N 8.038.201,629 m** e **E 764.429,907 m**; **48°34'53"** e **4,87 m** até o vértice **P441**, de coordenadas **N 8.038.204,849 m** e **E 764.433,557 m**; **53°39'43"** e **14,65 m** até o vértice **P442**, de coordenadas **N 8.038.213,529 m** e **E 764.445,357 m**; **36°59'20"** e **4,82 m** até o vértice **P443**, de coordenadas **N 8.038.217,379 m** e **E 764.448,257 m**; **21°49'24"** e **9,68 m** até o vértice **P444**, de coordenadas **N 8.038.226,369 m** e **E 764.451,857 m**; **6°24'57"** e **10,02 m** até o vértice **P445**, de coordenadas **N 8.038.236,329 m** e **E 764.452,977 m**; **350°04'15"** e **9,69 m** até o vértice **P446**, de coordenadas **N 8.038.245,869 m** e **E 764.451,307 m**; **339°00'09"** e **12,31 m** até o vértice **P447**, de coordenadas **N 8.038.257,359 m** e **E 764.446,897 m**; **325°06'12"** e **7,38 m** até o vértice **P448**, de coordenadas **N 8.038.263,409 m** e **E 764.442,677 m**; **307°25'54"** e **7,14 m** até o vértice **P449**, de coordenadas **N 8.038.267,749 m** e **E 764.437,007 m**; **295°25'05"** e **7,60 m** até o vértice **P450**, de coordenadas **N 8.038.271,009 m** e **E 764.430,147 m**; **285°01'38"** e **18,09 m** até o vértice **P451**, de coordenadas **N 8.038.275,699 m** e **E 764.412,677 m**; **258°56'33"** e **16,48 m** até o vértice **P452**, de coordenadas **N 8.038.272,539 m** e **E 764.396,507 m**; **274°06'39"** e **9,77 m** até o vértice **P453**, de coordenadas **N 8.038.273,239 m** e **E 764.386,767 m**; **281°13'08"** e **4,93 m** até o vértice **P454**, de coordenadas **N 8.038.274,199 m** e **E 764.381,927 m**; **286°56'49"** e **4,87 m** até o vértice **P455**, de coordenadas **N 8.038.275,619 m** e **E 764.377,267 m**;

296°33'54" e 2,39 m até o vértice P456, de coordenadas N 8.038.276,689 m e E 764.375,127 m; 311°51'11" e 4,77 m até o vértice P457, de coordenadas N 8.038.279,869 m e E 764.371,577 m; 345°00'39" e 5,10 m até o vértice P458, de coordenadas N 8.038.284,799 m e E 764.370,257 m; 14°28'27" e 4,76 m até o vértice P459, de coordenadas N 8.038.289,409 m e E 764.371,447 m; 23°32'38" e 22,23 m até o vértice P460, de coordenadas N 8.038.309,789 m e E 764.380,327 m; 354°25'32" e 24,71 m até o vértice P461, de coordenadas N 8.038.334,379 m e E 764.377,927 m; 358°51'07" e 29,45 m até o vértice P462, de coordenadas N 8.038.363,819 m e E 764.377,337 m; 339°49'14" e 4,99 m até o vértice P463, de coordenadas N 8.038.368,499 m e E 764.375,617 m; 315°14'56" e 4,89 m até o vértice P464, de coordenadas N 8.038.371,969 m e E 764.372,177 m; 302°38'02" e 19,71 m até o vértice P465, de coordenadas N 8.038.382,599 m e E 764.355,577 m; 316°00'57" e 19,94 m até o vértice P466, de coordenadas N 8.038.396,949 m e E 764.341,727 m; 302°09'01" e 19,71 m até o vértice P467, de coordenadas N 8.038.407,439 m e E 764.325,037 m; 286°38'57" e 10,96 m até o vértice P468, de coordenadas N 8.038.410,579 m e E 764.314,537 m; 269°16'43" e 16,68 m até o vértice P469, de coordenadas N 8.038.410,369 m e E 764.297,857 m; 282°34'55" e 4,68 m até o vértice P470, de coordenadas N 8.038.411,389 m e E 764.293,287 m; 33°51'22" e 16,28 m até o vértice P471, de coordenadas N 8.038.424,909 m e E 764.302,357 m; 45°06'07" e 19,89 m até o vértice P472, de coordenadas N 8.038.438,949 m e E 764.316,447 m; 47°38'32" e 60,90 m até o vértice P473, de coordenadas N 8.038.479,979 m e E 764.361,447 m; 23°03'57" e 87,93 m até o vértice P474, de coordenadas N 8.038.560,879 m e E 764.395,897 m; 13°54'27" e 158,23 m até o vértice P475, de coordenadas N 8.038.714,473 m e E 764.433,929 m; 315°23'17" e 64,41 m até o vértice P476, de coordenadas N 8.038.760,326 m e E 764.388,693 m; 24°31'08" e 43,38 m até o vértice P477, de coordenadas N 8.038.799,798 m e E 764.406,696 m; 4°41'13" e 26,16 m até o vértice P478, de coordenadas N 8.038.825,874 m e E 764.408,834 m; 11°39'16" e 35,46 m até o vértice P479, de coordenadas N 8.038.860,607 m e E 764.415,998 m;

5°17'59" e 34,45 m até o vértice P480, de coordenadas N 8.038.894,908 m e E 764.419,180 m; 338°07'43" e 37,75 m até o vértice P481, de coordenadas N 8.038.929,940 m e E 764.405,118 m; 310°44'53" e 44,20 m até o vértice P482, de coordenadas N 8.038.958,788 m e E 764.371,636 m; 273°46'10" e 49,53 m até o vértice P483, de coordenadas N 8.038.962,044 m e E 764.322,218 m; 286°48'43" e 28,73 m até o vértice P484, de coordenadas N 8.038.970,354 m e E 764.294,715 m; 332°29'30" e 190,26 m até o vértice P485, de coordenadas N 8.039.139,099 m e E 764.206,840 m; 0°16'28" e 354,29 m até o vértice P486, de coordenadas N 8.039.493,389 m e E 764.208,537 m; 28°45'55" e 25,10 m até o vértice P487, de coordenadas N 8.039.515,394 m e E 764.220,617 m; 57°57'30" e 24,73 m até o vértice P488, de coordenadas N 8.039.528,516 m e E 764.241,582 m; 352°46'24" e 44,80 m até o vértice P489, de coordenadas N 8.039.572,955 m e E 764.235,947 m; 73°38'34" e 45,64 m até o vértice P490, de coordenadas N 8.039.585,807 m e E 764.279,736 m; 103°09'39" e 22,65 m até o vértice P491, de coordenadas N 8.039.580,651 m e E 764.301,788 m; 131°48'36" e 102,49 m até o vértice P492, de coordenadas N 8.039.512,323 m e E 764.378,182 m; 48°40'10" e 58,63 m até o vértice P493, de coordenadas N 8.039.551,045 m e E 764.422,211 m; 51°43'04" e 54,79 m até o vértice P494, de coordenadas N 8.039.584,990 m e E 764.465,220 m; 356°55'10" e 214,30 m até o vértice P495, de coordenadas N 8.039.798,981 m e E 764.453,703 m; 260°26'47" e 65,46 m até o vértice P496, de coordenadas N 8.039.788,116 m e E 764.389,146 m; 249°40'37" e 54,19 m até o vértice P497, de coordenadas N 8.039.769,295 m e E 764.338,330 m; 314°03'39" e 81,19 m até o vértice P498, de coordenadas N 8.039.825,757 m e E 764.279,986 m; 333°26'06" e 54,37 m até o vértice P499, de coordenadas N 8.039.874,388 m e E 764.255,671 m; 299°14'56" e 53,39 m até o vértice P500, de coordenadas N 8.039.900,475 m e E 764.209,087 m; 318°10'49" e 38,27 m até o vértice P501, de coordenadas N 8.039.928,995 m e E 764.183,569 m; 339°32'38" e 71,53 m até o vértice P502, de coordenadas N 8.039.996,014 m e E 764.158,571 m; 55°41'04" e 43,33 m até o vértice P503, de coordenadas N

8.040.020,443 m e E 764.194,361 m; 87°49'03" e 0,34 m até o vértice P504, de coordenadas N 8.040.020,456 m e E 764.194,701 m; 7°03'30" e 75,53 m até o vértice P505, de coordenadas N 8.040.095,414 m e E 764.203,982 m; 359°11'19" e 31,66 m até o vértice P506, de coordenadas N 8.040.127,075 m e E 764.203,534 m; 358°16'29" e 73,99 m até o vértice P507, de coordenadas N 8.040.201,029 m e E 764.201,306 m; 317°15'46" e 119,58 m até o vértice P508, de coordenadas N 8.040.288,854 m e E 764.120,158 m; 209°11'53" e 66,94 m até o vértice P509, de coordenadas N 8.040.230,415 m e E 764.087,500 m; 267°33'49" e 39,16 m até o vértice P510, de coordenadas N 8.040.228,750 m e E 764.048,380 m; 330°25'20" e 35,41 m até o vértice P511, de coordenadas N 8.040.259,547 m e E 764.030,901 m; 299°57'13" e 56,68 m até o vértice P512, de coordenadas N 8.040.287,847 m e E 763.981,793 m; 352°55'02" e 52,82 m até o vértice P513, de coordenadas N 8.040.340,264 m e E 763.975,280 m; 288°03'00" e 29,80 m até o vértice P514, de coordenadas N 8.040.349,497 m e E 763.946,948 m; 234°55'33" e 39,01 m até o vértice P515, de coordenadas N 8.040.327,080 m e E 763.915,021 m; 293°04'14" e 48,85 m até o vértice P516, de coordenadas N 8.040.346,224 m e E 763.870,074 m; 343°53'12" e 77,97 m até o vértice P517, de coordenadas N 8.040.421,134 m e E 763.848,434 m; 287°39'00" e 19,22 m até o vértice P518, de coordenadas N 8.040.426,961 m e E 763.830,122 m; 307°34'07" e 40,95 m até o vértice P519, de coordenadas N 8.040.451,931 m e E 763.797,661 m; 9°55'26" e 81,40 m até o vértice P520, de coordenadas N 8.040.532,111 m e E 763.811,689 m; 354°51'01" e 114,70 m até o vértice P521, de coordenadas N 8.040.646,344 m e E 763.801,394 m; 342°27'10" e 56,37 m até o vértice P522, de coordenadas N 8.040.700,091 m e E 763.784,399 m; 247°58'54" e 8,80 m até o vértice P523, de coordenadas N 8.040.696,792 m e E 763.776,241 m; 310°29'18" e 112,04 m até o vértice P524, de coordenadas N 8.040.769,541 m e E 763.691,027 m; 298°28'29" e 68,28 m até o vértice P525, de coordenadas N 8.040.802,096 m e E 763.631,005 m; 291°38'17" e 56,25 m até o vértice P526, de coordenadas N 8.040.822,836 m e E 763.578,723 m; 286°15'08" e 42,20 m até o vértice



**P527**, de coordenadas **N 8.040.834,645 m** e **E 763.538,214 m**; **228°11'40"** e **129,03 m** até o vértice **P528**, de coordenadas **N 8.040.748,632 m** e **E 763.442,033 m**; **201°55'47"** e **85,03 m** até o vértice **P529**, de coordenadas **N 8.040.669,754 m** e **E 763.410,276 m**; **213°27'16"** e **48,16 m** até o vértice **P530**, de coordenadas **N 8.040.629,570 m** e **E 763.383,725 m**; **241°53'13"** e **19,13 m** até o vértice **P531**, de coordenadas **N 8.040.620,557 m** e **E 763.366,855 m**; **266°51'42"** e **58,95 m** até o vértice **P532**, de coordenadas **N 8.040.617,329 m** e **E 763.307,990 m**; **252°24'01"** e **38,40 m** até o vértice **P533**, de coordenadas **N 8.040.605,717 m** e **E 763.271,383 m**; **237°45'09"** e **48,60 m** até o vértice **P534**, de coordenadas **N 8.040.579,785 m** e **E 763.230,280 m**; **241°43'17"** e **7,22 m** até o vértice **P535**, de coordenadas **N 8.040.576,363 m** e **E 763.223,919 m**; **215°28'37"** e **30,44 m** até o vértice **P536**, de coordenadas **N 8.040.551,575 m** e **E 763.206,253 m**; **183°17'40"** e **55,74 m** até o vértice **P537**, de coordenadas **N 8.040.495,931 m** e **E 763.203,050 m**; **192°47'10"** e **56,65 m** até o vértice **P538**, de coordenadas **N 8.040.440,683 m** e **E 763.190,511 m**; **169°37'32"** e **1,55 m** até o vértice **P539**, de coordenadas **N 8.040.439,154 m** e **E 763.190,791 m**; **169°19'22"** e **55,62 m** até o vértice **P540**, de coordenadas **N 8.040.384,500 m** e **E 763.201,096 m**; **277°56'58"** e **58,87 m** até o vértice **P541**, de coordenadas **N 8.040.392,642 m** e **E 763.142,789 m**; **248°08'02"** e **44,19 m** até o vértice **P542**, de coordenadas **N 8.040.376,185 m** e **E 763.101,781 m**; **227°56'50"** e **39,75 m** até o vértice **P543**, de coordenadas **N 8.040.349,562 m** e **E 763.072,268 m**; **208°14'30"** e **39,74 m** até o vértice **P544**, de coordenadas **N 8.040.314,550 m** e **E 763.053,462 m**; **194°13'06"** e **53,53 m** até o vértice **P545**, de coordenadas **N 8.040.262,663 m** e **E 763.040,315 m**; **219°07'30"** e **123,54 m** até o vértice **P546**, de coordenadas **N 8.040.166,824 m** e **E 762.962,360 m**; **258°49'51"** e **54,31 m** até o vértice **P547**, de coordenadas **N 8.040.156,304 m** e **E 762.909,081 m**; **213°42'58"** e **61,12 m** até o vértice **P548**, de coordenadas **N 8.040.105,464 m** e **E 762.875,154 m**; **188°24'21"** e **8,75 m** até o vértice **P549**, de coordenadas **N 8.040.096,806 m** e **E 762.873,875 m**; **187°28'52"** e **41,05 m** até o vértice **P550**, de coordenadas **N 8.040.056,103 m** e **E 762.868,530 m**;

186°23'33" e 45,43 m até o vértice **P551**, de coordenadas **N 8.040.010,956 m** e **E 762.863,472 m**; 186°02'45" e 42,16 m até o vértice **P552**, de coordenadas **N 8.039.969,033 m** e **E 762.859,031 m**; 162°26'55" e 37,05 m até o vértice **P553**, de coordenadas **N 8.039.933,704 m** e **E 762.870,206 m**; 178°17'25" e 54,95 m até o vértice **P554**, de coordenadas **N 8.039.878,781 m** e **E 762.871,845 m**; 172°34'31" e 4,71 m até o vértice **P555**, de coordenadas **N 8.039.874,111 m** e **E 762.872,454 m**; 176°36'52" e 62,01 m até o vértice **P556**, de coordenadas **N 8.039.812,206 m** e **E 762.876,116 m**; 128°43'51" e 82,05 m até o vértice **P557**, de coordenadas **N 8.039.760,871 m** e **E 762.940,122 m**; 186°56'57" e 60,93 m até o vértice **P558**, de coordenadas **N 8.039.700,388 m** e **E 762.932,750 m**; 172°28'32" e 52,80 m até o vértice **P559**, de coordenadas **N 8.039.648,047 m** e **E 762.939,664 m**; 162°50'30" e 43,33 m até o vértice **P560**, de coordenadas **N 8.039.606,642 m** e **E 762.952,448 m**; 202°47'37" e 26,90 m até o vértice **P561**, de coordenadas **N 8.039.581,841 m** e **E 762.942,026 m**; 244°08'02" e 103,28 m até o vértice **P562**, de coordenadas **N 8.039.536,785 m** e **E 762.849,097 m**; 242°36'13" e 45,71 m até o vértice **P563**, de coordenadas **N 8.039.515,752 m** e **E 762.808,513 m**; 202°54'04" e 200,67 m até o vértice **P564**, de coordenadas **N 8.039.330,902 m** e **E 762.730,426 m**; 166°22'04" e 47,44 m até o vértice **P565**, de coordenadas **N 8.039.284,799 m** e **E 762.741,607 m**; 223°24'08" e 139,87 m até o vértice **P566**, de coordenadas **N 8.039.183,178 m** e **E 762.645,502 m**; 291°37'14" e 43,40 m até o vértice **P567**, de coordenadas **N 8.039.199,169 m** e **E 762.605,155 m**; 195°49'15" e 138,21 m até o vértice **P568**, de coordenadas **N 8.039.066,191 m** e **E 762.567,474 m**; 138°16'33" e 94,26 m até o vértice **P569**, de coordenadas **N 8.038.995,837 m** e **E 762.630,211 m**; 111°48'35" e 47,81 m até o vértice **P570**, de coordenadas **N 8.038.978,076 m** e **E 762.674,596 m**; 81°21'53" e 45,28 m até o vértice **P571**, de coordenadas **N 8.038.984,875 m** e **E 762.719,365 m**; 105°36'05" e 25,29 m até o vértice **P572**, de coordenadas **N 8.038.978,074 m** e **E 762.743,722 m**; 113°27'52" e 42,27 m até o vértice **P573**, de coordenadas **N 8.038.961,241 m** e **E 762.782,500 m**; 185°27'21" e 78,06 m até o vértice **P574**, de coordenadas **N**

8.038.883,538 m e E 762.775,079 m; 244°22'12" e 58,61 m até o vértice P575, de coordenadas N 8.038.858,185 m e E 762.722,234 m; 249°18'38" e 68,30 m até o vértice P576, de coordenadas N 8.038.834,055 m e E 762.658,340 m; 233°56'25" e 82,70 m até o vértice P577, de coordenadas N 8.038.785,377 m e E 762.591,488 m; 197°35'22" e 64,86 m até o vértice P578, de coordenadas N 8.038.723,552 m e E 762.571,888 m; 210°05'49" e 31,62 m até o vértice P579, de coordenadas N 8.038.696,198 m e E 762.556,033 m; 162°00'09" e 21,87 m até o vértice P580, de coordenadas N 8.038.675,399 m e E 762.562,790 m; 147°26'48" e 29,16 m até o vértice P581, de coordenadas N 8.038.650,820 m e E 762.578,481 m; 170°14'05" e 46,47 m até o vértice P582, de coordenadas N 8.038.605,020 m e E 762.586,363 m; 280°57'03" e 163,05 m até o vértice P583, de coordenadas N 8.038.635,993 m e E 762.426,285 m; 322°57'13" e 11,97 m até o vértice P584, de coordenadas N 8.038.645,549 m e E 762.419,072 m; 354°22'44" e 31,21 m até o vértice P585, de coordenadas N 8.038.676,606 m e E 762.416,015 m; 348°50'54" e 27,86 m até o vértice P586, de coordenadas N 8.038.703,937 m e E 762.410,628 m; 343°02'59" e 96,63 m até o vértice P587, de coordenadas N 8.038.796,367 m e E 762.382,457 m; 262°10'49" e 38,01 m até o vértice P588, de coordenadas N 8.038.791,195 m e E 762.344,800 m; 331°19'45" e 201,18 m até o vértice P589, de coordenadas N 8.038.967,711 m e E 762.248,277 m; 52°08'29" e 84,43 m até o vértice P590, de coordenadas N 8.039.019,530 m e E 762.314,940 m; 42°55'29" e 142,88 m até o vértice P591, de coordenadas N 8.039.124,152 m e E 762.412,245 m; 314°11'04" e 29,04 m até o vértice P592, de coordenadas N 8.039.144,391 m e E 762.391,422 m; 359°59'59" e 65,22 m até o vértice P593, de coordenadas N 8.039.209,606 m e E 762.391,422 m; 18°14'30" e 68,56 m até o vértice P594, de coordenadas N 8.039.274,721 m e E 762.412,883 m; 25°54'24" e 118,81 m até o vértice P595, de coordenadas N 8.039.381,591 m e E 762.464,792 m; 85°36'31" e 34,48 m até o vértice P596, de coordenadas N 8.039.384,231 m e E 762.499,170 m; 12°52'25" e 101,88 m até o vértice P597, de coordenadas N 8.039.483,553 m e E 762.521,870 m; 296°06'11" e 49,91 m até o vértice

P598, de coordenadas N 8.039.505,515 m e E 762.477,047 m; 5°16'37" e 405,80 m até o vértice P599, de coordenadas N 8.039.909,593 m e E 762.514,369 m; 357°52'09" e 137,73 m até o vértice P600, de coordenadas N 8.040.047,229 m e E 762.509,248 m; 2°05'04" e 77,49 m até o vértice P601, de coordenadas N 8.040.124,672 m e E 762.512,066 m; 71°19'21" e 74,90 m até o vértice P602, de coordenadas N 8.040.148,659 m e E 762.583,024 m; 24°15'32" e 165,07 m até o vértice P603, de coordenadas N 8.040.299,156 m e E 762.650,846 m; 10°21'44" e 80,24 m até o vértice P604, de coordenadas N 8.040.378,084 m e E 762.665,278 m; 10°35'07" e 100,76 m até o vértice P605, de coordenadas N 8.040.477,132 m e E 762.683,788 m; 1°48'30" e 105,41 m até o vértice P606, de coordenadas N 8.040.582,494 m e E 762.687,115 m; 312°47'40" e 126,86 m até o vértice P607, de coordenadas N 8.040.668,676 m e E 762.594,028 m; 303°03'33" e 148,60 m até o vértice P608, de coordenadas N 8.040.749,737 m e E 762.469,487 m; 317°17'38" e 31,99 m até o vértice P609, de coordenadas N 8.040.773,243 m e E 762.447,792 m; 315°50'26" e 12,38 m até o vértice P610, de coordenadas N 8.040.782,124 m e E 762.439,167 m; 326°17'04" e 9,36 m até o vértice P611, de coordenadas N 8.040.789,909 m e E 762.433,972 m; 323°15'29" e 12,34 m até o vértice P612, de coordenadas N 8.040.799,799 m e E 762.426,589 m; 263°26'41" e 8,90 m até o vértice P613, de coordenadas N 8.040.798,784 m e E 762.417,750 m; 265°31'34" e 32,93 m até o vértice P614, de coordenadas N 8.040.796,215 m e E 762.384,921 m; 273°45'31" e 23,01 m até o vértice P615, de coordenadas N 8.040.797,723 m e E 762.361,962 m; 274°57'55" e 42,07 m até o vértice P616, de coordenadas N 8.040.801,365 m e E 762.320,046 m; 264°09'12" e 26,25 m até o vértice P617, de coordenadas N 8.040.798,691 m e E 762.293,935 m; 250°48'55" e 33,03 m até o vértice P618, de coordenadas N 8.040.787,837 m e E 762.262,740 m; 220°24'35" e 33,19 m até o vértice P619, de coordenadas N 8.040.762,562 m e E 762.241,222 m; 201°22'45" e 26,44 m até o vértice P620, de coordenadas N 8.040.737,944 m e E 762.231,584 m; 216°48'16" e 11,50 m até o vértice P621, de coordenadas N 8.040.728,734 m e E 762.224,693 m; 206°29'40" e

21,79 m até o vértice **P622**, de coordenadas **N 8.040.709,230 m** e **E 762.214,971 m**; **211°40'40"** e **23,14 m** até o vértice **P623**, de coordenadas **N 8.040.689,536 m** e **E 762.202,819 m**; **201°56'48"** e **14,81 m** até o vértice **P624**, de coordenadas **N 8.040.675,798 m** e **E 762.197,283 m**; **184°54'47"** e **28,69 m** até o vértice **P625**, de coordenadas **N 8.040.647,214 m** e **E 762.194,826 m**; **180°22'11"** e **271,22 m** até o vértice **P626**, de coordenadas **N 8.040.376,004 m** e **E 762.193,075 m**; **184°47'59"** e **71,84 m** até o vértice **P627**, de coordenadas **N 8.040.304,417 m** e **E 762.187,064 m**; **183°30'55"** e **320,15 m** até o vértice **P628**, de coordenadas **N 8.039.984,868 m** e **E 762.167,435 m**; **149°30'37"** e **108,21 m** até o vértice **P629**, de coordenadas **N 8.039.891,624 m** e **E 762.222,337 m**; **160°27'45"** e **47,24 m** até o vértice **P630**, de coordenadas **N 8.039.847,102 m** e **E 762.238,136 m**; **177°49'55"** e **120,20 m** até o vértice **P631**, de coordenadas **N 8.039.726,985 m** e **E 762.242,683 m**; **143°56'04"** e **205,60 m** até o vértice **P632**, de coordenadas **N 8.039.560,787 m** e **E 762.363,723 m**; **214°36'08"** e **84,62 m** até o vértice **P633**, de coordenadas **N 8.039.491,136 m** e **E 762.315,670 m**; **253°05'43"** e **79,13 m** até o vértice **P634**, de coordenadas **N 8.039.468,128 m** e **E 762.239,962 m**; **270°34'11"** e **128,26 m** até o vértice **P635**, de coordenadas **N 8.039.469,403 m** e **E 762.111,708 m**; **269°42'45"** e **110,45 m** até o vértice **P636**, de coordenadas **N 8.039.468,849 m** e **E 762.001,263 m**; **239°01'31"** e **103,48 m** até o vértice **P637**, de coordenadas **N 8.039.415,591 m** e **E 761.912,539 m**; **342°13'45"** e **98,89 m** até o vértice **P638**, de coordenadas **N 8.039.509,766 m** e **E 761.882,356 m**; **283°03'00"** e **7,21 m** até o vértice **P639**, de coordenadas **N 8.039.511,395 m** e **E 761.875,328 m**; **298°32'25"** e **124,95 m** até o vértice **P640**, de coordenadas **N 8.039.571,094 m** e **E 761.765,560 m**; **309°23'53"** e **73,65 m** até o vértice **P641**, de coordenadas **N 8.039.617,838 m** e **E 761.708,649 m**; **313°06'58"** e **63,04 m** até o vértice **P642**, de coordenadas **N 8.039.660,925 m** e **E 761.662,631 m**; **301°48'39"** e **180,91 m** até o vértice **P643**, de coordenadas **N 8.039.756,288 m** e **E 761.508,891 m**; **304°11'33"** e **40,44 m** até o vértice **P644**, de coordenadas **N 8.039.779,017 m** e **E 761.475,437 m**; **289°44'51"** e **51,27 m** até o vértice **P645**, de coordenadas **N**

8.039.796,341 m e E 761.427,179 m; 298°12'38" e 68,48 m até o vértice P646, de coordenadas N 8.039.828,711 m e E 761.366,836 m; 267°08'25" e 79,20 m até o vértice P647, de coordenadas N 8.039.824,760 m e E 761.287,739 m; 310°27'13" e 26,05 m até o vértice P648, de coordenadas N 8.039.841,661 m e E 761.267,918 m; 309°44'55" e 76,79 m até o vértice P649, de coordenadas N 8.039.890,759 m e E 761.208,881 m; 334°54'15" e 46,71 m até o vértice P650, de coordenadas N 8.039.933,061 m e E 761.189,069 m; 343°19'07" e 29,36 m até o vértice P651, de coordenadas N 8.039.961,183 m e E 761.180,642 m; 355°13'50" e 4,89 m até o vértice P652, de coordenadas N 8.039.966,061 m e E 761.180,235 m; 74°20'16" e 167,87 m até o vértice P653, de coordenadas N 8.040.011,380 m e E 761.341,870 m; 26°27'59" e 155,97 m até o vértice P654, de coordenadas N 8.040.151,000 m e E 761.411,380 m; 17°56'26" e 12,82 m até o vértice P655, de coordenadas N 8.040.163,200 m e E 761.415,330 m; 23°14'17" e 13,33 m até o vértice P656, de coordenadas N 8.040.175,450 m e E 761.420,590 m; 40°45'06" e 23,58 m até o vértice P657, de coordenadas N 8.040.193,310 m e E 761.435,980 m; 8°28'02" e 6,25 m até o vértice P658, de coordenadas N 8.040.199,490 m e E 761.436,900 m; 60°20'50" e 7,72 m até o vértice P659, de coordenadas N 8.040.203,310 m e E 761.443,610 m; 53°45'15" e 15,24 m até o vértice P660, de coordenadas N 8.040.212,320 m e E 761.455,900 m; 54°58'57" e 16,64 m até o vértice P661, de coordenadas N 8.040.221,870 m e E 761.469,530 m; 49°19'17" e 14,45 m até o vértice P662, de coordenadas N 8.040.231,290 m e E 761.480,490 m; 55°02'38" e 30,00 m até o vértice P663, de coordenadas N 8.040.248,480 m e E 761.505,080 m; 48°43'59" e 25,96 m até o vértice P664, de coordenadas N 8.040.265,600 m e E 761.524,590 m; 38°31'32" e 22,01 m até o vértice P665, de coordenadas N 8.040.282,820 m e E 761.538,300 m; 25°47'00" e 20,32 m até o vértice P666, de coordenadas N 8.040.301,120 m e E 761.547,140 m; 27°58'42" e 14,32 m até o vértice P667, de coordenadas N 8.040.313,770 m e E 761.553,860 m; 9°04'03" e 15,99 m até o vértice P668, de coordenadas N 8.040.329,560 m e E 761.556,380 m; 6°14'28" e 29,34 m até o vértice P669, de coordenadas N 8.040.358,730 m e E 761.559,570 m;

13°56'01" e 9,47 m até o vértice **P670**, de coordenadas **N 8.040.367,920 m** e **E 761.561,850 m**; 354°31'18" e 7,86 m até o vértice **P671**, de coordenadas **N 8.040.375,740 m** e **E 761.561,100 m**; 323°30'47" e 13,47 m até o vértice **P672**, de coordenadas **N 8.040.386,570 m** e **E 761.553,090 m**; 324°04'16" e 23,50 m até o vértice **P673**, de coordenadas **N 8.040.405,600 m** e **E 761.539,300 m**; 320°20'39" e 27,94 m até o vértice **P674**, de coordenadas **N 8.040.427,110 m** e **E 761.521,470 m**; 308°00'52" e 27,73 m até o vértice **P675**, de coordenadas **N 8.040.444,190 m** e **E 761.499,620 m**; 303°50'13" e 18,41 m até o vértice **P676**, de coordenadas **N 8.040.454,440 m** e **E 761.484,330 m**; 284°01'38" e 15,27 m até o vértice **P677**, de coordenadas **N 8.040.458,140 m** e **E 761.469,520 m**; 287°13'52" e 16,41 m até o vértice **P678**, de coordenadas **N 8.040.463,000 m** e **E 761.453,850 m**; 291°58'57" e 21,16 m até o vértice **P679**, de coordenadas **N 8.040.470,920 m** e **E 761.434,230 m**; 292°58'05" e 26,45 m até o vértice **P680**, de coordenadas **N 8.040.481,240 m** e **E 761.409,880 m**; 285°00'12" e 44,69 m até o vértice **P681**, de coordenadas **N 8.040.492,810 m** e **E 761.366,710 m**; 267°52'36" e 26,99 m até o vértice **P682**, de coordenadas **N 8.040.491,810 m** e **E 761.339,740 m**; 271°20'17" e 20,99 m até o vértice **P683**, de coordenadas **N 8.040.492,300 m** e **E 761.318,760 m**; 272°06'33" e 17,93 m até o vértice **P684**, de coordenadas **N 8.040.492,960 m** e **E 761.300,840 m**; 264°25'47" e 22,77 m até o vértice **P685**, de coordenadas **N 8.040.490,750 m** e **E 761.278,180 m**; 258°51'28" e 16,09 m até o vértice **P686**, de coordenadas **N 8.040.487,640 m** e **E 761.262,390 m**; 257°27'35" e 16,44 m até o vértice **P687**, de coordenadas **N 8.040.484,070 m** e **E 761.246,340 m**; 4°09'43" e 17,09 m até o vértice **P688**, de coordenadas **N 8.040.501,110 m** e **E 761.247,580 m**; 341°53'44" e 19,18 m até o vértice **P689**, de coordenadas **N 8.040.519,340 m** e **E 761.241,620 m**; 344°26'31" e 6,30 m até o vértice **P690**, de coordenadas **N 8.040.525,410 m** e **E 761.239,930 m**; 27°17'35" e 17,95 m até o vértice **P691**, de coordenadas **N 8.040.541,360 m** e **E 761.248,160 m**; 52°26'03" e 13,17 m até o vértice **P692**, de coordenadas **N 8.040.549,390 m** e **E 761.258,600 m**; 93°34'11" e 5,30 m até o vértice **P693**, de coordenadas **N**

8.040.549,060 m e E 761.263,890 m; 93°02'04" e 13,98 m até o vértice P694, de coordenadas N 8.040.548,320 m e E 761.277,850 m; 105°54'56" e 10,58 m até o vértice P695, de coordenadas N 8.040.545,420 m e E 761.288,020 m; 108°41'40" e 13,26 m até o vértice P696, de coordenadas N 8.040.541,170 m e E 761.300,580 m; 105°30'49" e 17,68 m até o vértice P697, de coordenadas N 8.040.536,440 m e E 761.317,620 m; 119°25'24" e 21,43 m até o vértice P698, de coordenadas N 8.040.525,910 m e E 761.336,290 m; 109°40'46" e 19,66 m até o vértice P699, de coordenadas N 8.040.519,290 m e E 761.354,800 m; 72°59'40" e 18,63 m até o vértice P700, de coordenadas N 8.040.524,740 m e E 761.372,620 m; 68°39'29" e 16,21 m até o vértice P701, de coordenadas N 8.040.530,640 m e E 761.387,720 m; 81°24'09" e 12,31 m até o vértice P702, de coordenadas N 8.040.532,480 m e E 761.399,890 m; 65°54'45" e 22,35 m até o vértice P703, de coordenadas N 8.040.541,600 m e E 761.420,290 m; 79°53'34" e 15,04 m até o vértice P704, de coordenadas N 8.040.544,240 m e E 761.435,100 m; 85°37'04" e 21,20 m até o vértice P705, de coordenadas N 8.040.545,860 m e E 761.456,240 m; 74°00'04" e 16,15 m até o vértice P706, de coordenadas N 8.040.550,310 m e E 761.471,760 m; 61°12'57" e 16,05 m até o vértice P707, de coordenadas N 8.040.558,040 m e E 761.485,830 m; 69°26'22" e 14,92 m até o vértice P708, de coordenadas N 8.040.563,280 m e E 761.499,800 m; 74°38'52" e 16,05 m até o vértice P709, de coordenadas N 8.040.567,530 m e E 761.515,280 m; 107°07'15" e 9,24 m até o vértice P710, de coordenadas N 8.040.564,810 m e E 761.524,110 m; 78°36'49" e 17,63 m até o vértice P711, de coordenadas N 8.040.568,290 m e E 761.541,390 m; 90°17'50" e 11,57 m até o vértice P712, de coordenadas N 8.040.568,230 m e E 761.552,960 m; 85°16'37" e 23,44 m até o vértice P713, de coordenadas N 8.040.570,160 m e E 761.576,320 m; 97°25'44" e 10,05 m até o vértice P714, de coordenadas N 8.040.568,860 m e E 761.586,290 m; 115°02'30" e 13,96 m até o vértice P715, de coordenadas N 8.040.562,950 m e E 761.598,940 m; 127°51'49" e 8,77 m até o vértice P716, de coordenadas N 8.040.557,570 m e E 761.605,860 m; 57°52'05" e 12,95 m até o vértice P717, de coordenadas N 8.040.564,460 m e E 761.616,830 m; 61°01'51" e 5,86 m



até o vértice **P718**, de coordenadas **N 8.040.567,300 m** e **E 761.621,960 m**; **71°13'06"** e **14,63 m** até o vértice **P719**, de coordenadas **N 8.040.572,010 m** e **E 761.635,810 m**; **56°17'36"** e **9,64 m** até o vértice **P720**, de coordenadas **N 8.040.577,360 m** e **E 761.643,830 m**; **70°52'37"** e **27,38 m** até o vértice **P721**, de coordenadas **N 8.040.586,330 m** e **E 761.669,700 m**; **342°02'14"** e **2,30 m** até o vértice **P722**, de coordenadas **N 8.040.588,520 m** e **E 761.668,990 m**; **352°05'20"** e **4,07 m** até o vértice **P723**, de coordenadas **N 8.040.592,550 m** e **E 761.668,430 m**; **356°07'23"** e **6,06 m** até o vértice **P724**, de coordenadas **N 8.040.598,600 m** e **E 761.668,020 m**; **349°11'21"** e **4,05 m** até o vértice **P725**, de coordenadas **N 8.040.602,580 m** e **E 761.667,260 m**; **91°34'49"** e **4,35 m** até o vértice **P726**, de coordenadas **N 8.040.602,460 m** e **E 761.671,610 m**; **102°43'18"** e **6,77 m** até o vértice **P727**, de coordenadas **N 8.040.600,970 m** e **E 761.678,210 m**; **111°11'39"** e **9,99 m** até o vértice **P728**, de coordenadas **N 8.040.597,360 m** e **E 761.687,520 m**; **114°13'40"** e **11,19 m** até o vértice **P729**, de coordenadas **N 8.040.592,770 m** e **E 761.697,720 m**; **108°26'06"** e **10,75 m** até o vértice **P730**, de coordenadas **N 8.040.589,370 m** e **E 761.707,920 m**; **30°00'56"** e **93,56 m** até o vértice **P731**, de coordenadas **N 8.040.670,383 m** e **E 761.754,722 m**; **35°38'49"** e **115,01 m** até o vértice **P732**, de coordenadas **N 8.040.763,842 m** e **E 761.821,748 m**; **354°34'23"** e **47,41 m** até o vértice **P733**, de coordenadas **N 8.040.811,043 m** e **E 761.817,264 m**; **320°23'22"** e **53,30 m** até o vértice **P734**, de coordenadas **N 8.040.852,109 m** e **E 761.783,279 m**; **280°53'08"** e **37,49 m** até o vértice **P735**, de coordenadas **N 8.040.859,189 m** e **E 761.746,462 m**; **259°59'31"** e **24,44 m** até o vértice **P736**, de coordenadas **N 8.040.854,941 m** e **E 761.722,389 m**; **254°59'09"** e **51,42 m** até o vértice **P737**, de coordenadas **N 8.040.841,619 m** e **E 761.672,723 m**; **226°39'20"** e **51,35 m** até o vértice **P738**, de coordenadas **N 8.040.806,376 m** e **E 761.635,381 m**; **227°45'50"** e **43,07 m** até o vértice **P739**, de coordenadas **N 8.040.777,425 m** e **E 761.603,494 m**; **244°14'41"** e **53,11 m** até o vértice **P740**, de coordenadas **N 8.040.754,349 m** e **E 761.555,663 m**; **277°56'41"** e **61,85 m** até o vértice **P741**, de coordenadas **N 8.040.762,898 m** e **E 761.494,406 m**; **293°45'41"** e

46,99 m até o vértice **P742**, de coordenadas **N 8.040.781,831 m** e **E 761.451,400 m**; **29°49'12"** e 39,66 m até o vértice **P743**, de coordenadas **N 8.040.816,235 m** e **E 761.471,120 m**; **49°08'41"** e 41,05 m até o vértice **P744**, de coordenadas **N 8.040.843,088 m** e **E 761.502,168 m**; **66°28'36"** e 38,90 m até o vértice **P745**, de coordenadas **N 8.040.858,612 m** e **E 761.537,831 m**; **50°11'40"** e 32,77 m até o vértice **P746**, de coordenadas **N 8.040.879,590 m** e **E 761.563,006 m**; **64°16'09"** e 38,66 m até o vértice **P747**, de coordenadas **N 8.040.896,373 m** e **E 761.597,830 m**; **27°28'28"** e 23,65 m até o vértice **P748**, de coordenadas **N 8.040.917,352 m** e **E 761.608,739 m**; **339°01'35"** e 26,96 m até o vértice **P749**, de coordenadas **N 8.040.942,526 m** e **E 761.599,088 m**; **342°48'14"** e 28,38 m até o vértice **P750**, de coordenadas **N 8.040.969,640 m** e **E 761.590,697 m**; **281°41'22"** e 41,94 m até o vértice **P751**, de coordenadas **N 8.040.978,137 m** e **E 761.549,632 m**; **258°06'41"** e 27,49 m até o vértice **P752**, de coordenadas **N 8.040.972,472 m** e **E 761.522,727 m**; **273°21'59"** e 72,34 m até o vértice **P753**, de coordenadas **N 8.040.976,721 m** e **E 761.450,509 m**; **253°39'50"** e 85,59 m até o vértice **P754**, de coordenadas **N 8.040.952,648 m** e **E 761.368,378 m**; **315°00'00"** e 32,04 m até o vértice **P755**, de coordenadas **N 8.040.975,304 m** e **E 761.345,721 m**; **13°42'42"** e 95,01 m até o vértice **P756**, de coordenadas **N 8.041.067,604 m** e **E 761.368,241 m**; **81°32'38"** e 64,64 m até o vértice **P757**, de coordenadas **N 8.041.077,110 m** e **E 761.432,178 m**; **37°45'20"** e 35,94 m até o vértice **P758**, de coordenadas **N 8.041.105,523 m** e **E 761.454,183 m**; **17°29'56"** e 60,19 m até o vértice **P759**, de coordenadas **N 8.041.162,932 m** e **E 761.472,283 m**; **359°20'15"** e 59,66 m até o vértice **P760**, de coordenadas **N 8.041.222,592 m** e **E 761.471,593 m**; **355°46'03"** e 58,92 m até o vértice **P761**, de coordenadas **N 8.041.281,348 m** e **E 761.467,245 m**; **339°11'30"** e 44,58 m até o vértice **P762**, de coordenadas **N 8.041.323,019 m** e **E 761.451,408 m**; **317°32'27"** e 51,41 m até o vértice **P763**, de coordenadas **N 8.041.360,945 m** e **E 761.416,705 m**; **296°45'39"** e 40,53 m até o vértice **P764**, de coordenadas **N 8.041.379,193 m** e **E 761.380,519 m**; **250°55'27"** e 37,03 m até o vértice **P765**, de coordenadas **N 8.041.367,092 m** e **E 761.345,525 m**; **241°34'14"** e

40,57 m até o vértice P766, de coordenadas N 8.041.347,776 m e E 761.309,845 m; 236°13'33" e 40,39 m até o vértice P767, de coordenadas N 8.041.325,323 m e E 761.276,272 m; 239°09'15" e 55,51 m até o vértice P768, de coordenadas N 8.041.296,864 m e E 761.228,618 m; 297°16'49" e 54,40 m até o vértice P769, de coordenadas N 8.041.321,799 m e E 761.180,266 m; 18°37'40" e 58,91 m até o vértice P770, de coordenadas N 8.041.377,619 m e E 761.199,082 m; 9°27'44" e 86,13 m até o vértice P771, de coordenadas N 8.041.462,581 m e E 761.213,242 m; 356°11'25" e 71,85 m até o vértice P772, de coordenadas N 8.041.534,276 m e E 761.208,468 m; 312°13'52" e 30,80 m até o vértice P773, de coordenadas N 8.041.554,980 m e E 761.185,660 m; 278°18'54" e 76,29 m até o vértice P774, de coordenadas N 8.041.566,013 m e E 761.110,173 m; 278°19'48" e 31,98 m até o vértice P775, de coordenadas N 8.041.570,646 m e E 761.078,529 m; 287°07'16" e 101,64 m até o vértice P776, de coordenadas N 8.041.600,568 m e E 760.981,394 m; 310°40'06" e 115,94 m até o vértice P777, de coordenadas N 8.041.676,126 m e E 760.893,451 m; 320°38'08" e 60,09 m até o vértice P778, de coordenadas N 8.041.722,586 m e E 760.855,337 m; 304°47'54" e 86,12 m até o vértice P779, de coordenadas N 8.041.771,736 m e E 760.784,615 m; 282°31'12" e 65,50 m até o vértice P780, de coordenadas N 8.041.785,936 m e E 760.720,670 m; 240°54'42" e 51,36 m até o vértice P781, de coordenadas N 8.041.760,966 m e E 760.675,787 m; 222°51'39" e 81,95 m até o vértice P782, de coordenadas N 8.041.700,894 m e E 760.620,041 m;

279°21'30" e 105,48 m até o vértice P783, de coordenadas N 8.041.718,045 m e E 760.515,970 m; 279°12'33" e 51,77 m até o vértice P784, de coordenadas N 8.041.726,330 m e E 760.464,871 m; 250°52'29" e 56,51 m até o vértice P785, de coordenadas N 8.041.707,816 m e E 760.411,483 m; 257°26'40" e 80,78 m até o vértice P786, de coordenadas N 8.041.690,255 m e E 760.332,631 m; 205°32'57" e 119,88 m até o vértice DS4-P-7013, de coordenadas N 8.041.582,100 m e E 760.280,930 m; 252°38'30" e 15,49 m até o vértice DS4-P-7012, de coordenadas N 8.041.577,480 m e E 760.266,150

m; 276°14'25" e 5,06 m até o vértice **DS4-P-7011**, de coordenadas **N 8.041.578,030 m** e **E 760.261,120 m**; 241°30'25" e 17,15 m até o vértice **DS4-P-7009**, de coordenadas **N 8.041.569,850 m** e **E 760.246,050 m**; 278°22'50" e 6,79 m até o vértice **DS4-P-7008**, de coordenadas **N 8.041.570,840 m** e **E 760.239,330 m**; 312°43'15" e 19,74 m até o vértice **DS4-P-7007**, de coordenadas **N 8.041.584,230 m** e **E 760.224,830 m**; 287°10'09" e 20,33 m até o vértice **DS4-P-7006**, de coordenadas **N 8.041.590,230 m** e **E 760.205,410 m**; 279°39'51" e 26,15 m até o vértice **DS4-P-7005**, de coordenadas **N 8.041.594,620 m** e **E 760.179,630 m**; 275°48'26" e 76,10 m até o vértice **DS4-P-7004**, de coordenadas **N 8.041.602,320 m** e **E 760.103,920 m**; 270°55'25" e 21,71 m até o vértice **DS4-P-7003**, de coordenadas **N 8.041.602,670 m** e **E 760.082,210 m**; 259°21'04" e 31,44 m até o vértice **DS4-P-7002**, de coordenadas **N 8.041.596,860 m** e **E 760.051,310 m**; 295°47'35" e 16,59 m até o vértice **DS4-P-7001**, de coordenadas **N 8.041.604,080 m** e **E 760.036,370 m**; 302°47'16" e 24,30 m até o vértice **DS4-P-7000**, de coordenadas **N 8.041.617,240 m** e **E 760.015,940 m**; 268°03'01" e 24,98 m até o vértice **DS4-P-7132**, de coordenadas **N 8.041.616,390 m** e **E 759.990,970 m**; 262°17'16" e 32,19 m até o vértice **DS4-P-7131**, de coordenadas **N 8.041.612,070 m** e **E 759.959,070 m**; 256°49'29" e 33,74 m até o vértice **DS4-P-7130**, de coordenadas **N 8.041.604,380 m** e **E 759.926,220 m**; 251°58'53" e 29,16 m até o vértice **DS4-P-7129**, de coordenadas **N 8.041.595,360 m** e **E 759.898,490 m**; 245°42'05" e 20,24 m até o vértice **DS4-P-7128**, de coordenadas **N 8.041.587,030 m** e **E 759.880,040 m**; 237°36'02" e 26,35 m até o vértice **DS4-P-7127**, de coordenadas **N 8.041.572,910 m** e **E 759.857,790 m**; 227°35'08" e 41,07 m até o vértice **DS4-P-7126**, de coordenadas **N 8.041.545,210 m** e **E 759.827,470 m**; 222°47'31" e 43,50 m até o vértice **DS4-P-7125**, de coordenadas **N 8.041.513,290 m** e **E 759.797,920 m**; 341°29'36" e 1.383,05 m até o vértice **B93-M-25352**, de coordenadas **N 8.042.824,820 m** e **E 759.358,920 m**; 117°54'08" e 141,25 m até o vértice **B93-M-25353**, de coordenadas **N 8.042.758,720 m** e **E 759.483,750 m**; 55°41'13" e 225,73 m até o vértice **B93-M-25354**, de coordenadas **N 8.042.885,970 m** e **E**

759.670,200 m; 55°02'40" e 176,81 m até o vértice **B93-M-25355**, de coordenadas N 8.042.987,270 m e E 759.815,110 m; 51°34'15" e 114,81 m até o vértice **B93-M-25356**, de coordenadas N 8.043.058,630 m e E 759.905,050 m; 43°12'19" e 126,44 m até o vértice **B93-M-25358**, de coordenadas N 8.043.150,790 m e E 759.991,610 m; 14°22'39" e 33,39 m até o vértice **B93-M-25359**, de coordenadas N 8.043.183,130 m e E 759.999,900 m; 336°54'23" e 51,55 m até o vértice **B93-M-25360**, de coordenadas N 8.043.230,550 m e E 759.979,680 m; 323°53'36" e 181,95 m até o vértice **B93-M-25361**, de coordenadas N 8.043.377,550 m e E 759.872,460 m; 309°46'31" e 71,30 m até o vértice **P787**, de coordenadas N 8.043.423,167 m e E 759.817,661 m; 70°49'06" e 1.882,51 m até o vértice **P788**, de coordenadas N 8.044.041,696 m e E 761.595,655 m; 339°09'53" e 157,47 m até o vértice **P789**, de coordenadas N 8.044.188,873 m e E 761.539,644 m; 73°41'35" e 90,74 m até o vértice **B93-M-25449**, de coordenadas N 8.044.214,350 m e E 761.626,730 m; 74°35'08" e 29,65 m até o vértice **B93-M-25450**, de coordenadas N 8.044.222,230 m e E 761.655,310 m; 67°45'54" e 116,33 m até o vértice **B93-M-25451**, de coordenadas N 8.044.266,250 m e E 761.762,990 m; 9°55'40" e 45,53 m até o vértice **B93-M-25452**, de coordenadas N 8.044.311,100 m e E 761.770,840 m; 32°57'45" e 147,66 m até o vértice **B93-M-25453**, de coordenadas N 8.044.434,990 m e E 761.851,180 m; 12°13'28" e 118,07 m até o vértice **B93-M-25454**, de coordenadas N 8.044.550,380 m e E 761.876,180 m; 45°52'42" e 57,66 m até o vértice **B93-M-25455**, de coordenadas N 8.044.590,520 m e E 761.917,570 m; 32°20'56" e 23,70 m até o vértice **B93-M-25456**, de coordenadas N 8.044.610,540 m e E 761.930,250 m; 50°18'20" e 107,59 m até o vértice **B93-M-25457**, de coordenadas N 8.044.679,260 m e E 762.013,040 m; 82°25'29" e 107,19 m até o vértice **B93-M-25458**, de coordenadas N 8.044.693,390 m e E 762.119,290 m; 69°26'02" e 40,48 m até o vértice **B93-M-25459**, de coordenadas N 8.044.707,610 m e E 762.157,190 m; 19°24'55" e 195,72 m até o vértice **B93-M-25460**, de coordenadas N 8.044.892,200 m e E 762.222,250 m; 32°22'49" e 24,14 m

até o vértice **B93-M-25461**, de coordenadas **N 8.044.912,590 m** e **E 762.235,180 m**; **20°34'26"** e **18,72 m** até o vértice **B93-M-25462**, de coordenadas **N 8.044.930,120 m** e **E 762.241,760 m**; **17°29'59"** e **69,74 m** até o vértice **B93-M-25463**, de coordenadas **N 8.044.996,630 m** e **E 762.262,730 m**; **27°49'09"** e **54,15 m** até o vértice **B93-M-25464**, de coordenadas **N 8.045.044,520 m** e **E 762.288,000 m**; **17°56'49"** e **15,97 m** até o vértice **B93-M-25465**, de coordenadas **N 8.045.059,710 m** e **E 762.292,920 m**; **15°28'23"** e **43,33 m** até o vértice **B93-M-25466**, de coordenadas **N 8.045.101,470 m** e **E 762.304,480 m**; **351°03'52"** e **49,90 m** até o vértice **B93-M-25467**, de coordenadas **N 8.045.150,760 m** e **E 762.296,730 m**; **352°53'31"** e **50,51 m** até o vértice **B93-M-25468**, de coordenadas **N 8.045.200,880 m** e **E 762.290,480 m**; **340°35'11"** e **288,85 m** até o vértice **B93-M-25469**, de coordenadas **N 8.045.473,310 m** e **E 762.194,470 m**; **339°49'59"** e **97,00 m** até o vértice **B93-M-25470**, de coordenadas **N 8.045.564,360 m** e **E 762.161,030 m**; **338°24'52"** e **6,90 m** até o vértice **B93-M-25471**, de coordenadas **N 8.045.570,780 m** e **E 762.158,490 m**; **301°53'49"** e **22,96 m** até o vértice **B93-M-25472**, de coordenadas **N 8.045.582,910 m** e **E 762.139,000 m**; **286°06'32"** e **10,60 m** até o vértice **P790**, de coordenadas **N 8.045.585,850 m** e **E 762.128,820 m**; **269°54'29"** e **21,81 m** até o vértice **P791**, de coordenadas **N 8.045.585,815 m** e **E 762.107,009 m**; **266°28'34"** e **105,75 m** até o vértice **P792**, de coordenadas **N 8.045.579,315 m** e **E 762.001,459 m**; **266°25'10"** e **51,08 m** até o vértice **P793**, de coordenadas **N 8.045.576,125 m** e **E 761.950,479 m**; **265°23'28"** e **67,95 m** até o vértice **P794**, de coordenadas **N 8.045.570,665 m** e **E 761.882,749 m**; **263°38'28"** e **277,91 m** até o vértice **P795**, de coordenadas **N 8.045.539,885 m** e **E 761.606,549 m**; **267°47'01"** e **51,20 m** até o vértice **P796**, de coordenadas **N 8.045.537,905 m** e **E 761.555,389 m**; **271°15'24"** e **46,05 m** até o vértice **P797**, de coordenadas **N 8.045.538,915 m** e **E 761.509,349 m**; **270°59'04"** e **27,35 m** até o vértice **P798**, de coordenadas **N 8.045.539,385 m** e **E 761.481,999 m**; **270°03'27"** e **19,97 m** até o vértice **P799**, de coordenadas **N 8.045.539,405 m** e **E 761.462,029 m**; **290°46'22"** e

31,55 m até o vértice **P800**, de coordenadas **N 8.045.550,595 m** e **E 761.432,529 m**; **290°55'11"** e 8,63 m até o vértice **P801**, de coordenadas **N 8.045.553,676 m** e **E 761.424,469 m**; **290°14'37"** e 6,01 m até o vértice **P802**, de coordenadas **N 8.045.555,756 m** e **E 761.418,829 m**; **281°37'31"** e 27,98 m até o vértice **P803**, de coordenadas **N 8.045.561,395 m** e **E 761.391,419 m**; **273°29'04"** e 28,79 m até o vértice **P804**, de coordenadas **N 8.045.563,145 m** e **E 761.362,679 m**; **260°58'47"** e 42,41 m até o vértice **P805**, de coordenadas **N 8.045.556,495 m** e **E 761.320,789 m**; **262°01'36"** e 9,30 m até o vértice **P806**, de coordenadas **N 8.045.555,205 m** e **E 761.311,579 m**; **353°17'01"** e 10,43 m até o vértice **P807**, de coordenadas **N 8.045.565,565 m** e **E 761.310,359 m**; **353°00'19"** e 29,97 m até o vértice **P808**, de coordenadas **N 8.045.595,315 m** e **E 761.306,709 m**; **353°05'39"** e 44,08 m até o vértice **P809**, de coordenadas **N 8.045.639,075 m** e **E 761.301,409 m**; **299°54'17"** e 34,24 m até o vértice **P810**, de coordenadas **N 8.045.656,145 m** e **E 761.271,729 m**; **299°51'03"** e 18,80 m até o vértice **P811**, de coordenadas **N 8.045.665,505 m** e **E 761.255,419 m**; **300°17'33"** e 30,89 m até o vértice **P812**, de coordenadas **N 8.045.681,085 m** e **E 761.228,749 m**; **300°05'40"** e 61,82 m até o vértice **P813**, de coordenadas **N 8.045.712,085 m** e **E 761.175,259 m**; **300°07'44"** e 30,72 m até o vértice **P814**, de coordenadas **N 8.045.727,505 m** e **E 761.148,689 m**; **299°59'49"** e 41,46 m até o vértice **P815**, de coordenadas **N 8.045.748,235 m** e **E 761.112,779 m**; **300°19'10"** e 50,95 m até o vértice **P816**, de coordenadas **N 8.045.773,955 m** e **E 761.068,799 m**; **308°31'42"** e 30,61 m até o vértice **P817**, de coordenadas **N 8.045.793,025 m** e **E 761.044,849 m**; **308°36'37"** e 30,75 m até o vértice **P818**, de coordenadas **N 8.045.812,215 m** e **E 761.020,819 m**; **308°45'10"** e 41,39 m até o vértice **P819**, de coordenadas **N 8.045.838,125 m** e **E 760.988,539 m**; **316°20'56"** e 4,51 m até o vértice **P820**, de coordenadas **N 8.045.841,385 m** e **E 760.985,429 m**; **36°58'08"** e 25,34 m até o vértice **P821**, de coordenadas **N 8.045.861,632 m** e **E 761.000,669 m**; **80°00'04"** e 24,90 m até o vértice **P822**, de coordenadas **N 8.045.865,955 m** e **E 761.025,189 m**; **58°11'41"** e 41,57 m até o vértice **P823**, de coordenadas **N 8.045.887,865 m** e **E 761.060,519 m**;

57°56'09" e 50,73 m até o vértice **P824**, de coordenadas **N 8.045.914,795 m** e **E 761.103,509 m**; 58°42'30" e 57,86 m até o vértice **P825**, de coordenadas **N 8.045.944,845 m** e **E 761.152,949 m**; 58°13'10" e 77,49 m até o vértice **P826**, de coordenadas **N 8.045.985,655 m** e **E 761.218,819 m**; 47°54'25" e 3,63 m até o vértice **P827**, de coordenadas **N 8.045.988,085 m** e **E 761.221,509 m**; 29°07'43" e 28,60 m até o vértice **P828**, de coordenadas **N 8.046.013,065 m** e **E 761.235,429 m**; 26°49'20" e 26,90 m até o vértice **P829**, de coordenadas **N 8.046.037,075 m** e **E 761.247,569 m**; 28°18'46" e 6,45 m até o vértice **P830**, de coordenadas **N 8.046.042,755 m** e **E 761.250,629 m**; 33°46'54" e 8,69 m até o vértice **P831**, de coordenadas **N 8.046.049,975 m** e **E 761.255,459 m**; 57°43'05" e 52,26 m até o vértice **P832**, de coordenadas **N 8.046.077,885 m** e **E 761.299,639 m**; 57°00'52" e 14,44 m até o vértice **P833**, de coordenadas **N 8.046.085,745 m** e **E 761.311,749 m**; 57°19'33" e 10,17 m até o vértice **P834**, de coordenadas **N 8.046.091,235 m** e **E 761.320,309 m**; 60°08'20" e 4,28 m até o vértice **P835**, de coordenadas **N 8.046.093,365 m** e **E 761.324,019 m**; 63°23'29" e 5,89 m até o vértice **P836**, de coordenadas **N 8.046.096,005 m** e **E 761.329,289 m**; 88°07'02" e 18,87 m até o vértice **P837**, de coordenadas **N 8.046.096,625 m** e **E 761.348,149 m**; 93°22'27" e 6,20 m até o vértice **B93-M-25474**, de coordenadas **N 8.046.096,260 m** e **E 761.354,340 m**; 343°07'39" e 32,01 m até o vértice **B93-M-25475**, de coordenadas **N 8.046.126,890 m** e **E 761.345,050 m**; 23°18'59" e 86,18 m até o vértice **B93-M-25476**, de coordenadas **N 8.046.206,030 m** e **E 761.379,160 m**; 9°22'10" e 28,38 m até o vértice **B93-M-25477**, de coordenadas **N 8.046.234,030 m** e **E 761.383,780 m**; 2°02'25" e 24,44 m até o vértice **B93-M-25478**, de coordenadas **N 8.046.258,450 m** e **E 761.384,650 m**; 37°37'51" e 20,78 m até o vértice **B93-M-25479**, de coordenadas **N 8.046.274,910 m** e **E 761.397,340 m**; 19°49'12" e 113,16 m até o vértice **B93-M-25480**, de coordenadas **N 8.046.381,370 m** e **E 761.435,710 m**; 359°48'29" e 62,64 m até o vértice **B93-M-25481**, de coordenadas **N 8.046.444,010 m** e **E 761.435,500 m**; 333°43'52" e 42,39 m até o vértice **B93-M-25482**, de coordenadas **N 8.046.482,020 m** e **E 761.416,740 m**; 312°34'54" e 26,65 m até o vértice **B93-M-25483**, de



coordenadas N 8.046.500,050 m e E 761.397,120 m; 292°57'14" e 40,90 m até o vértice B93-M-25484, de coordenadas N 8.046.516,000 m e E 761.359,460 m; 311°55'25" e 46,77 m até o vértice B93-M-25485, de coordenadas N 8.046.547,250 m e E 761.324,660 m; 338°38'04" e 90,80 m até o vértice B93-M-25486, de coordenadas N 8.046.631,810 m e E 761.291,580 m; 19°07'20" e 106,51 m até o vértice B93-M-25487, de coordenadas N 8.046.732,440 m e E 761.326,470 m; 332°03'39" e 33,38 m até o vértice B93-M-25488, de coordenadas N 8.046.761,930 m e E 761.310,830 m; 312°56'26" e 88,35 m até o vértice B93-M-25489, de coordenadas N 8.046.822,120 m e E 761.246,150 m; 320°28'34" e 17,19 m até o vértice B93-M-25490, de coordenadas N 8.046.835,380 m e E 761.235,210 m; 338°18'31" e 41,58 m até o vértice B93-M-25491, de coordenadas N 8.046.874,020 m e E 761.219,840 m; 337°43'36" e 48,47 m até o vértice B93-M-25492, de coordenadas N 8.046.918,870 m e E 761.201,470 m; 349°32'00" e 92,09 m até o vértice B93-M-25493, de coordenadas N 8.047.009,430 m e E 761.184,740 m; 334°40'04" e 131,37 m até o vértice B93-M-25494, de coordenadas N 8.047.128,170 m e E 761.128,530 m; 71°33'26" e 762,05 m até o vértice B93-V-13364, de coordenadas N 8.047.369,250 m e E 761.851,440 m; 70°27'53" e 40,01 m até o vértice B93-V-13452, de coordenadas N 8.047.382,630 m e E 761.889,150 m; 69°54'31" e 695,81 m até o vértice M-01, de coordenadas N 8.047.621,654 m e E 762.542,616 m; chegando ao vértice inicial da descrição deste perímetro.

**Art. 3 °** – Esta Lei entra em vigor na data de sua publicação, revogadas as demais disposições em contrário.

Capelinha, 07 de Maio de 2019.

Tadeu Filipe Fernandes de Abreu  
Prefeito Municipal